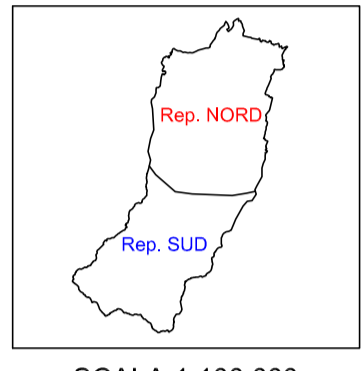




Provincia di Reggio Emilia

SERVIZIO INFRASTRUTTURE, MOBILITA' SOSTENIBILE,
PATRIMONIO ED EDILIZIA
U.O. MANUTENZIONE STRADE NORD




SCALA 1:100.000

INTERVENTI DI SGOMBERO NEVE LUNGO LE STRADE PROVINCIALI PER GLI ANNI 2020-2021













PLANIMETRIA ZONE NEVE APPALTI 21-24

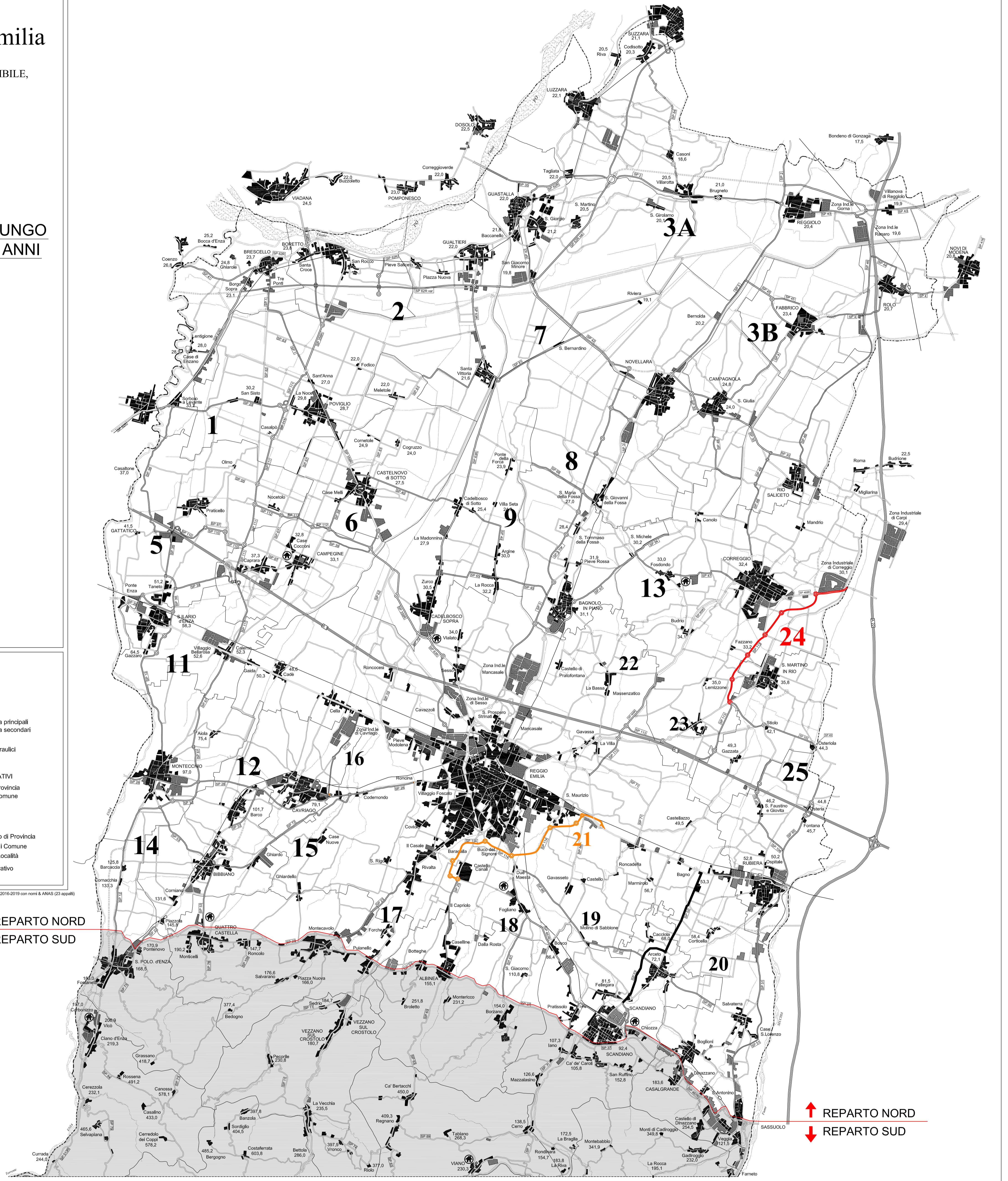
LEGENDA APPALTI NEVE:

-  APP. N°21
-  APP. N°24

L'ALTIMETRIA E' ESPRESSA IN METRI ED E' RIFERITA
AL LIVELLO MEDIO DEL MARE

SIMBOLOGIA TOPOGRAFICA

- | | |
|---|--|
| EDIFICATO | IDROGRAFIA |
|  Centri Storici e residenziali |  Corsi d'acqua principali |
|  Zone Produttive |  Corsi d'acqua secondari |
| INFRASTRUTTURE |  Laghi |
| VIABILITA' |  Sottopassii idraulici |
|  Autostrade | CONFINI AMMINISTRATIVI |
|  Strade Statali |  Confine di Provincia |
|  Strade Provinciali |  Confine di Comune |
|  Strade Comunali | TOPONOMASTICA |
| FERROVIE |  Capoluogo di Provincia |
|  Ferrovie ad un binario |  Capoluogo di Comune |
|  Stazione |  Borzone |
| ALTIMETRIA |  Frazione o Località |
| 150,3 Punto Quotato |  Centro Operativo |



↑ REPARTO NORD
↓ REPARTO SUD

↑ REPARTO NORD
↓ REPARTO SUD

Y:\008-Infrastrutture\GIS\1-Infrastrutture\Mappe\Altimetria\Cartografia\Materiali per l'elaborazione\Progetto NEVE_2019-2021\PLANIMETRIA Appalti neve NORD_2019-2021 con nomi & ANAS (23 appalti)