

## LEGENDA

Propagazione dei livelli a 4 m dal suolo [dB(A)]

Legenda Simboli	Valore
	40
	45
	50
	55
	60
	65
	70
	75

- Edifici abitativi
- Edifici sensibili - Ospedale
- Edifici sensibili - Scuola
- Edifici non abitativi

- Confini Comunali
- Aree di Calcolo
- Barriere
- Strade

## INQUADRAMENTO



## DESCRIZIONE PROGETTO:

Adempimento DLgs 194/2005 - Assi stradali principali  
Direttiva END - Presentazione della mappatura acustica al pubblico

## CONDIZIONE:

Mappatura acustica con rappresentazione delle isolevelli L\_DEN

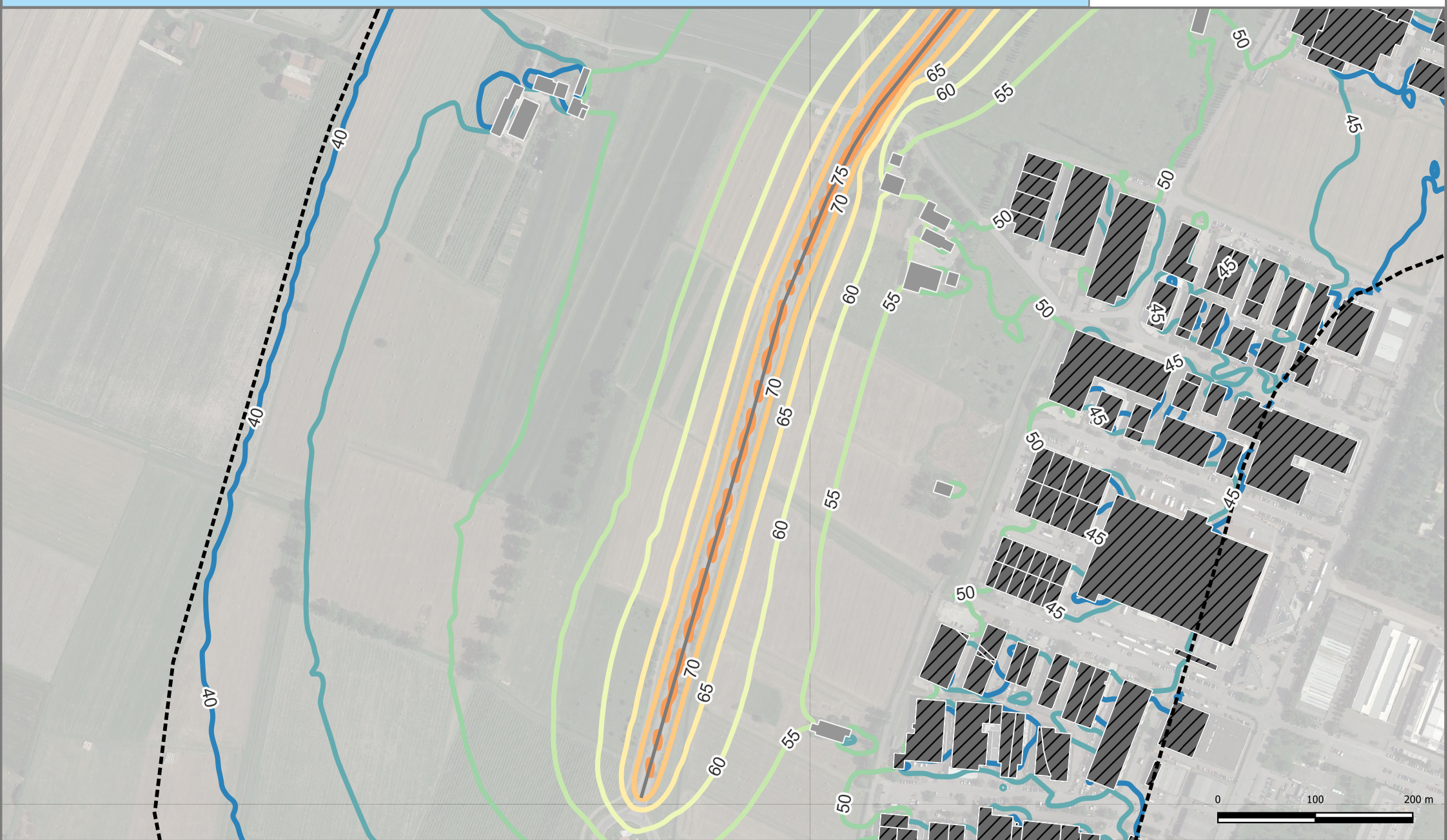
REV:	DATA:	PROGETTO:
1	07/2022	END

TAVOLA:
1_RD_IT_0061_001



## APPENDICE:





**LEGENDA**

Propagazione dei livelli a 4 m dal suolo [dB(A)]

Legenda Simboli	
	40
	45
	50
	55
	60
	65
	70
	75

	Edifici abitativi
	Edifici sensibili - Ospedale
	Edifici sensibili - Scuola
	Edifici non abitativi

Simbologia	
	Confini Comunali
	Aree di Calcolo
	Barriere
	Strade

**INQUADRAMENTO**



**DESCRIZIONE PROGETTO:**

Adempimento DLgs 194/2005 - Assi stradali principali  
Direttiva END - Presentazione della mappatura acustica al pubblico

**CONDIZIONE:**

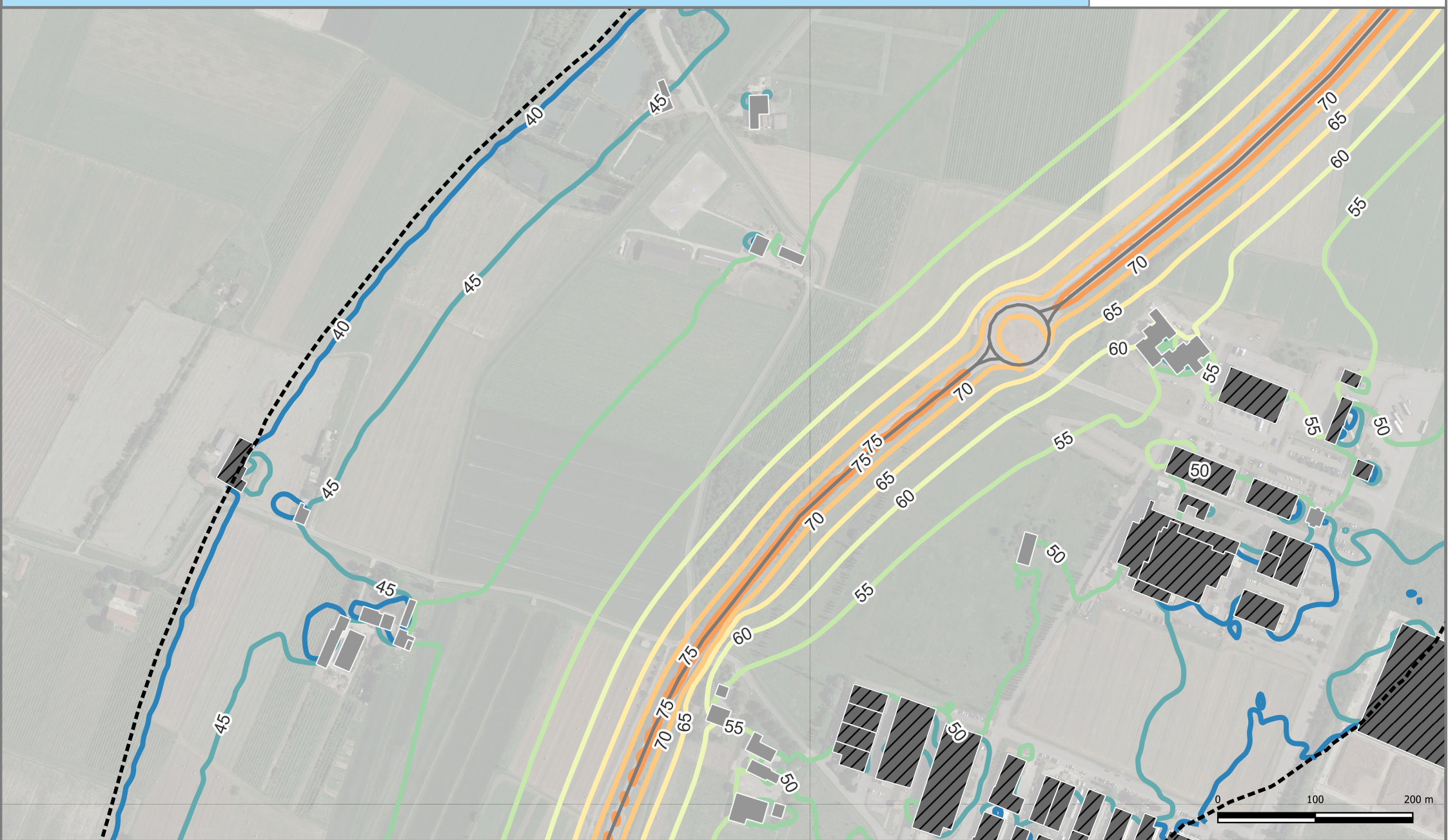
Mappatura acustica con rappresentazione delle isolivello L<sub>DEN</sub>

REV:	DATA:	PROGETTO:
1	07/2022	END

<b>TAVOLA:</b>	2_RD_IT_0061_001
<b>APPENDICE:</b>	







**LEGENDA**

Propagazione dei livelli a 4 m dal suolo [dB(A)]

Legenda Simboli	
	40
	45
	50
	55
	60
	65
	70
	75

Edifici	
	Edifici abitativi
	Edifici sensibili - Ospedale
	Edifici sensibili - Scuola
	Edifici non abitativi

**Cromaticità**

**Simbologia**

	Confini Comunali
	Aree di Calcolo
	Barriere
	Strade

**INQUADRAMENTO**



**DESCRIZIONE PROGETTO:**

Adempimento DLgs 194/2005 - Assi stradali principali  
Direttiva END - Presentazione della mappatura acustica al pubblico

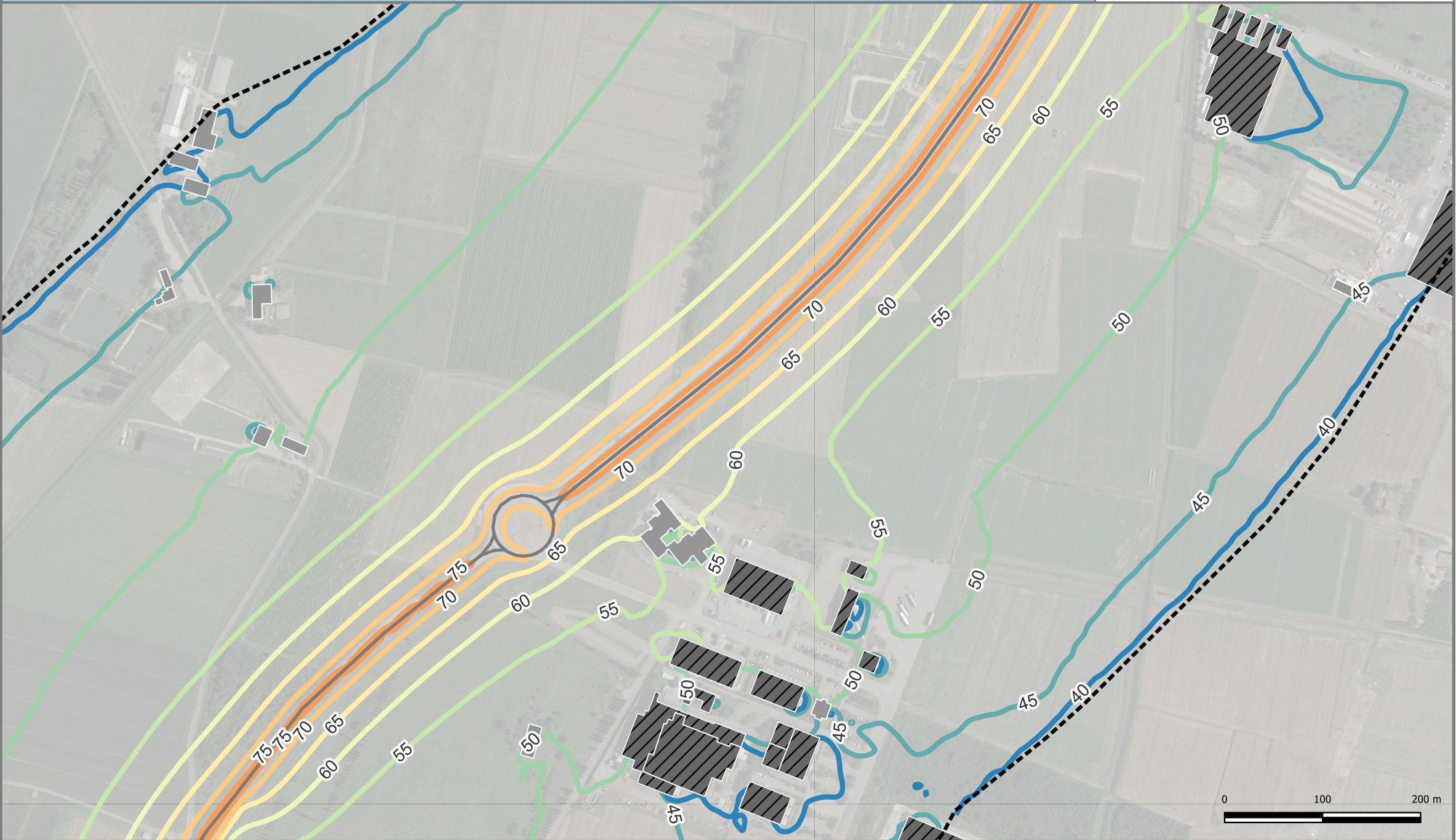
**CONDIZIONE:**

Mappatura acustica con rappresentazione delle isolivello L\_DEN

REV:	DATA:	PROGETTO:
1	07/2022	END
		<b>TAVOLA:</b>
		3_RD_IT_0061_001
		<b>APPENDICE:</b>







**LEGENDA**

Propagazione dei livelli a 4 m dal suolo [dB(A)]

Legenda Simboli	
	40
	45
	50
	55
	60
	65
	70
	75

**Cromaticità**

**Simbologia**

- Confini Comunali
- Aree di Calcolo
- Barriere
- Strade

**Edifici**

- Edifici abitativi
- Edifici sensibili - Ospedale
- Edifici sensibili - Scuola
- Edifici non abitativi

**INQUADRAMENTO**



**DESCRIZIONE PROGETTO:**

Adempimento DLgs 194/2005 - Assi stradali principali  
Direttiva END - Presentazione della mappatura acustica al pubblico

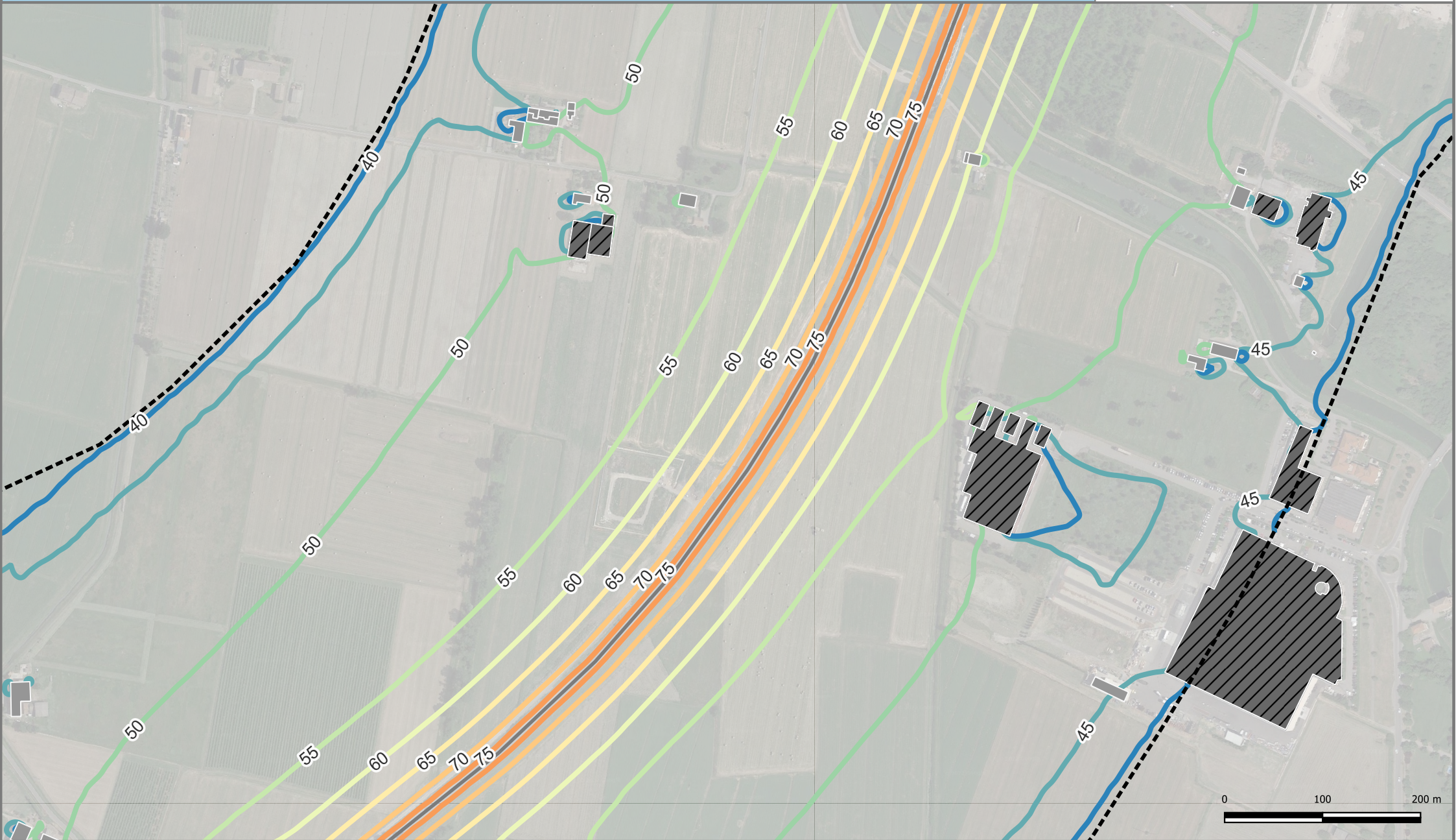
**CONDIZIONE:**

Mappatura acustica con rappresentazione delle isolivello L<sub>DEN</sub>

REV:	DATA:	PROGETTO:
1	07/2022	END
		<b>TAVOLA:</b>
		4_RD_IT_0061_001
		<b>APPENDICE:</b>







**LEGENDA**

Propagazione dei livelli a 4 m dal suolo [dB(A)]

Legenda Simboli	
	40
	45
	50
	55
	60
	65
	70
	75

**Cromaticità**

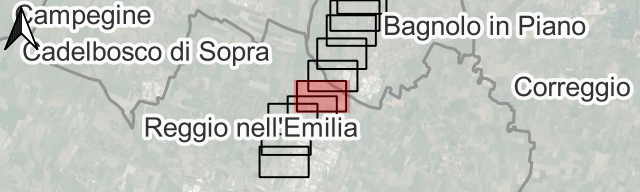
**Simbologia**

- Confini Comunali
- Area di Calcolo
- Barriere
- Strade

**Edifici**

- Edifici abitativi
- Edifici sensibili - Ospedale
- Edifici sensibili - Scuola
- Edifici non abitativi

**INQUADRAMENTO**



**DESCRIZIONE PROGETTO:**

Adempimento DLgs 194/2005 - Assi stradali principali  
Direttiva END - Presentazione della mappatura acustica al pubblico

**CONDIZIONE:**

Mappatura acustica con rappresentazione delle isolivello L<sub>DEN</sub>

REV:	DATA:	PROGETTO:
1	07/2022	END

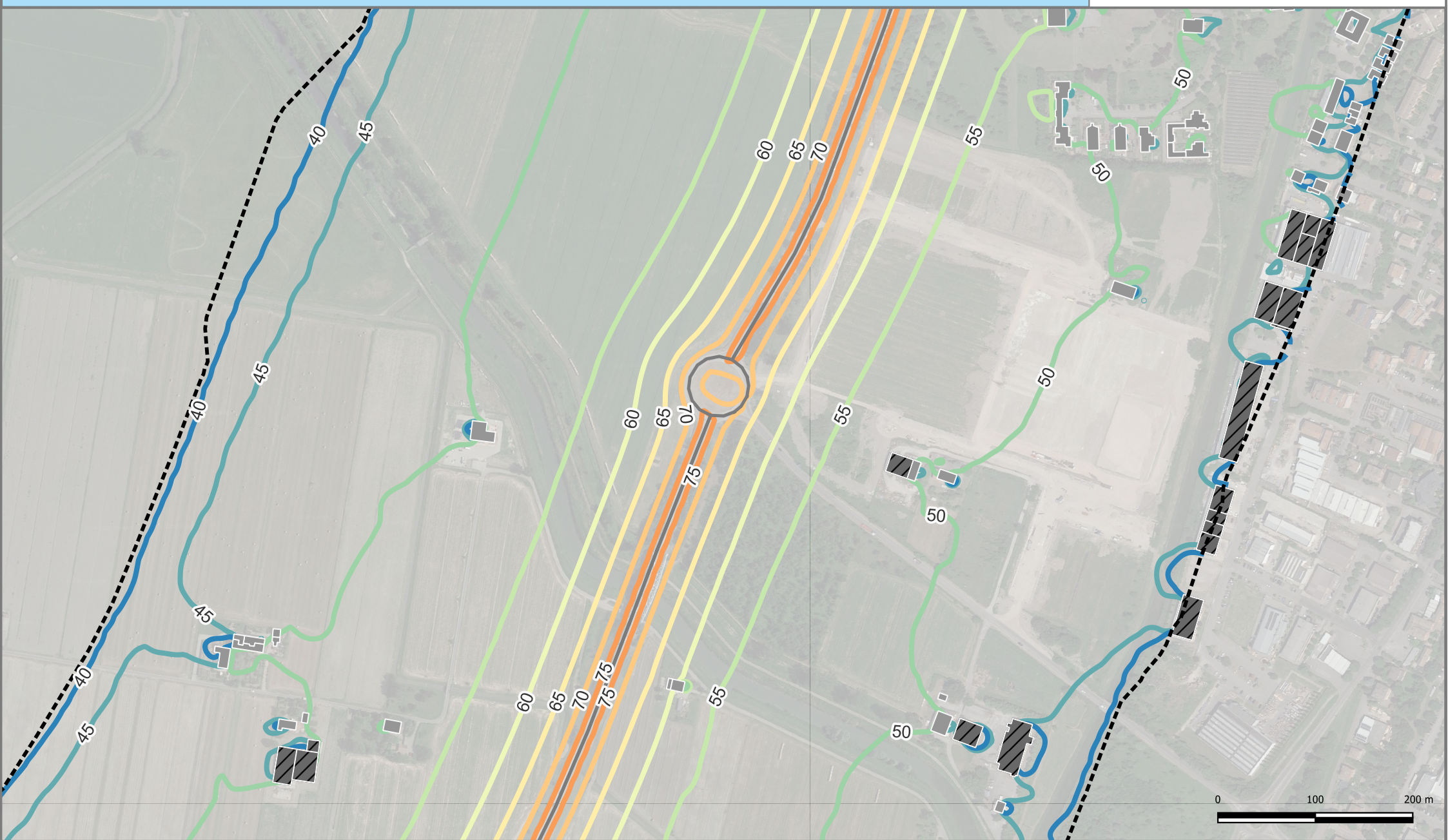
**TAVOLA:**

5\_RD\_IT\_0061\_001

**APPENDICE:**







**LEGENDA**

Propagazione dei livelli a 4 m dal suolo [dB(A)]

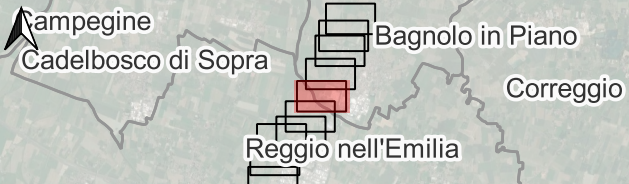
Legenda Simboli	
	40
	45
	50
	55
	60
	65
	70
	75

Edifici	
	Edifici abitativi
	Edifici sensibili - Ospedale
	Edifici sensibili - Scuola
	Edifici non abitativi

**Cromaticità**

Simbologia	
	Confini Comunali
	Barriere
	Strade

**INQUADRAMENTO**



**DESCRIZIONE PROGETTO:**

Adempimento DLgs 194/2005 - Assi stradali principali  
Direttiva END - Presentazione della mappatura acustica al pubblico

**CONDIZIONE:**

Mappatura acustica con rappresentazione delle isolivello L\_DEN

REV:	DATA:	PROGETTO:
1	07/2022	END

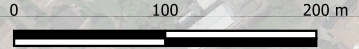
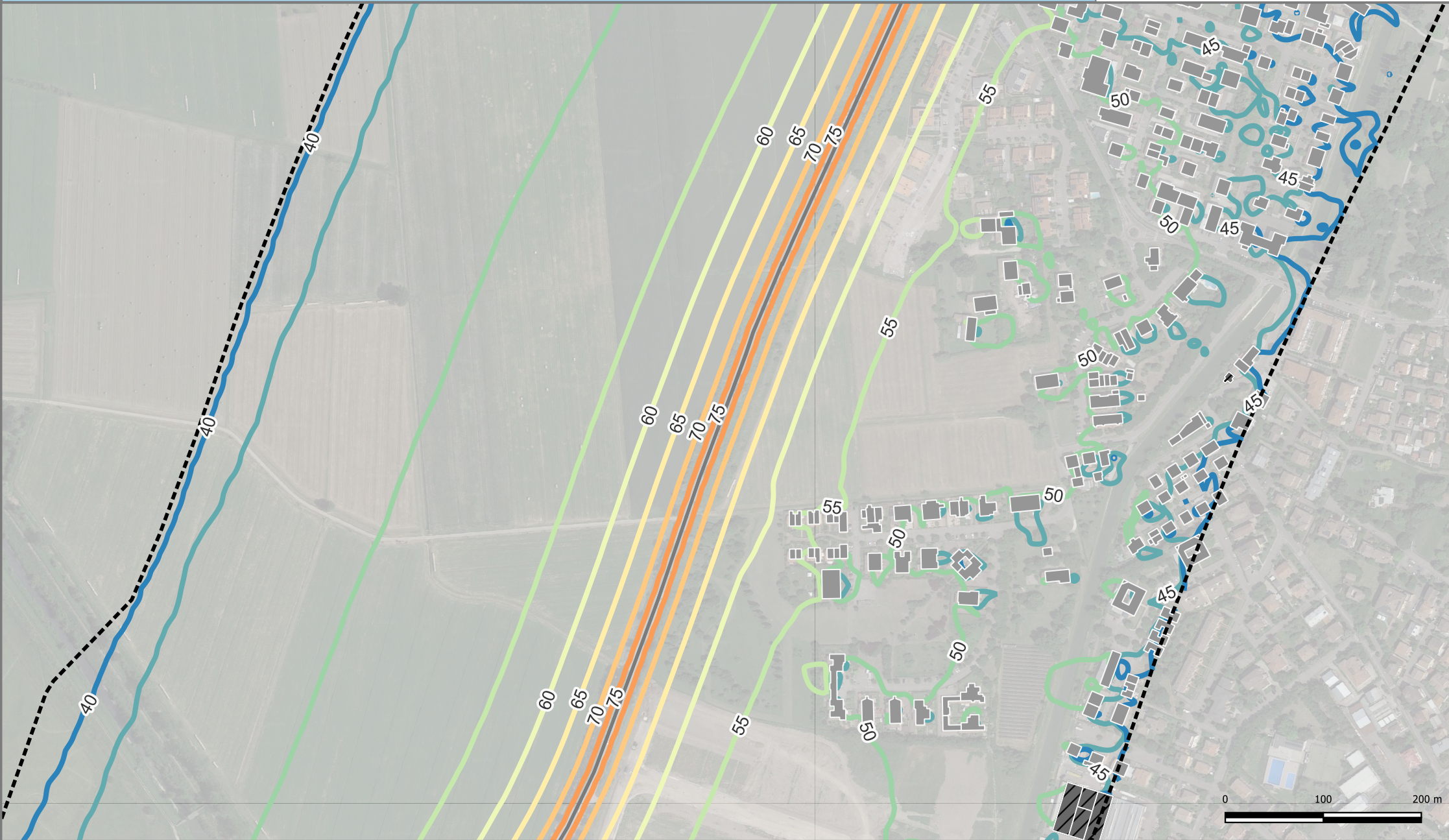
**TAVOLA:**

6\_RD\_IT\_0061\_001

**APPENDICE:**







<b>Edifici</b>	Edifici abitativi
	Edifici sensibili - Ospedale
<b>Cromaticità</b>	Edifici sensibili - Scuola
	Edifici non abitativi
<b>LEGENDA</b> Propagazione dei livelli a 4 m dal suolo [dB(A)]	
<b>Simbologia</b>	60
	65
	40
	45
	55
Confini Comunali	
Aree di Calcolo	
Barriere	
Strade	

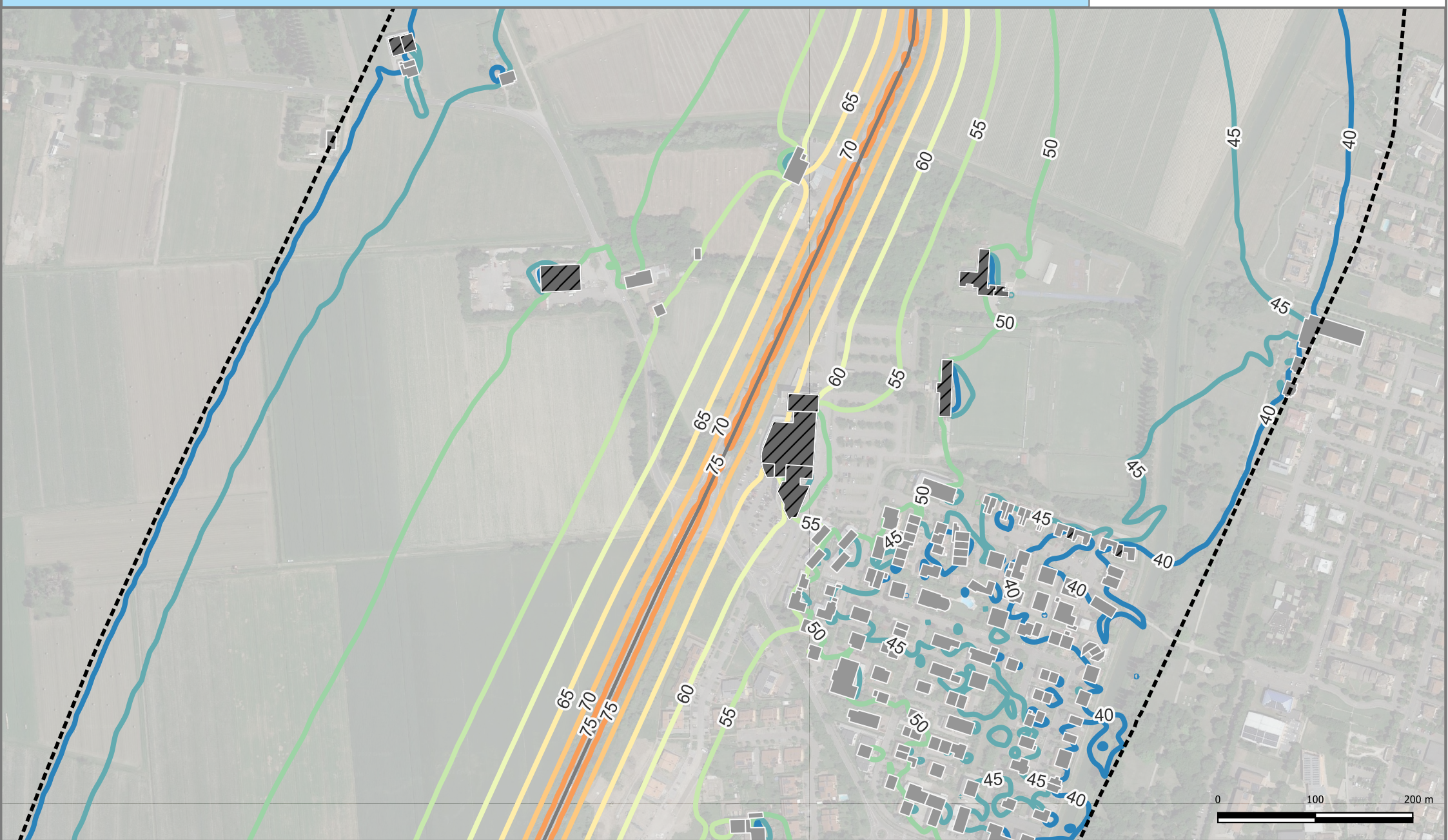
**INQUADRAMENTO**

**DESCRIZIONE PROGETTO:**  
 Adempimento DLgs 194/2005 - Assi stradali principali  
 Direttiva END - Presentazione della mappatura acustica al pubblico

**CONDIZIONE:**  
 Mappatura acustica con rappresentazione delle isolivello L<sub>DEN</sub>

<b>REV:</b>	<b>DATA:</b>	<b>PROGETTO:</b>
1	07/2022	END
		<b>TAVOLA:</b>
		7_RD_IT_0061_001
		<b>APPENDICE:</b>





**LEGENDA**

Propagazione dei livelli a 4 m dal suolo [dB(A)]

Legenda Simboli	
	40
	45
	50
	55
	60
	65
	70
	75

- Edifici**
- Edifici abitativi
  - Edifici sensibili - Ospedale
  - Edifici sensibili - Scuola
  - Edifici non abitativi

- Simbologia**
- Confini Comunali
  - Aree di Calcolo
  - Barriere
  - Strade

**Cromaticità**

**INQUADRAMENTO**



**DESCRIZIONE PROGETTO:**

Adempimento DLgs 194/2005 - Assi stradali principali  
Direttiva END - Presentazione della mappatura acustica al pubblico

**CONDIZIONE:**

Mappatura acustica con rappresentazione delle isolivello L\_DEN

REV:	DATA:	PROGETTO:
1	07/2022	END

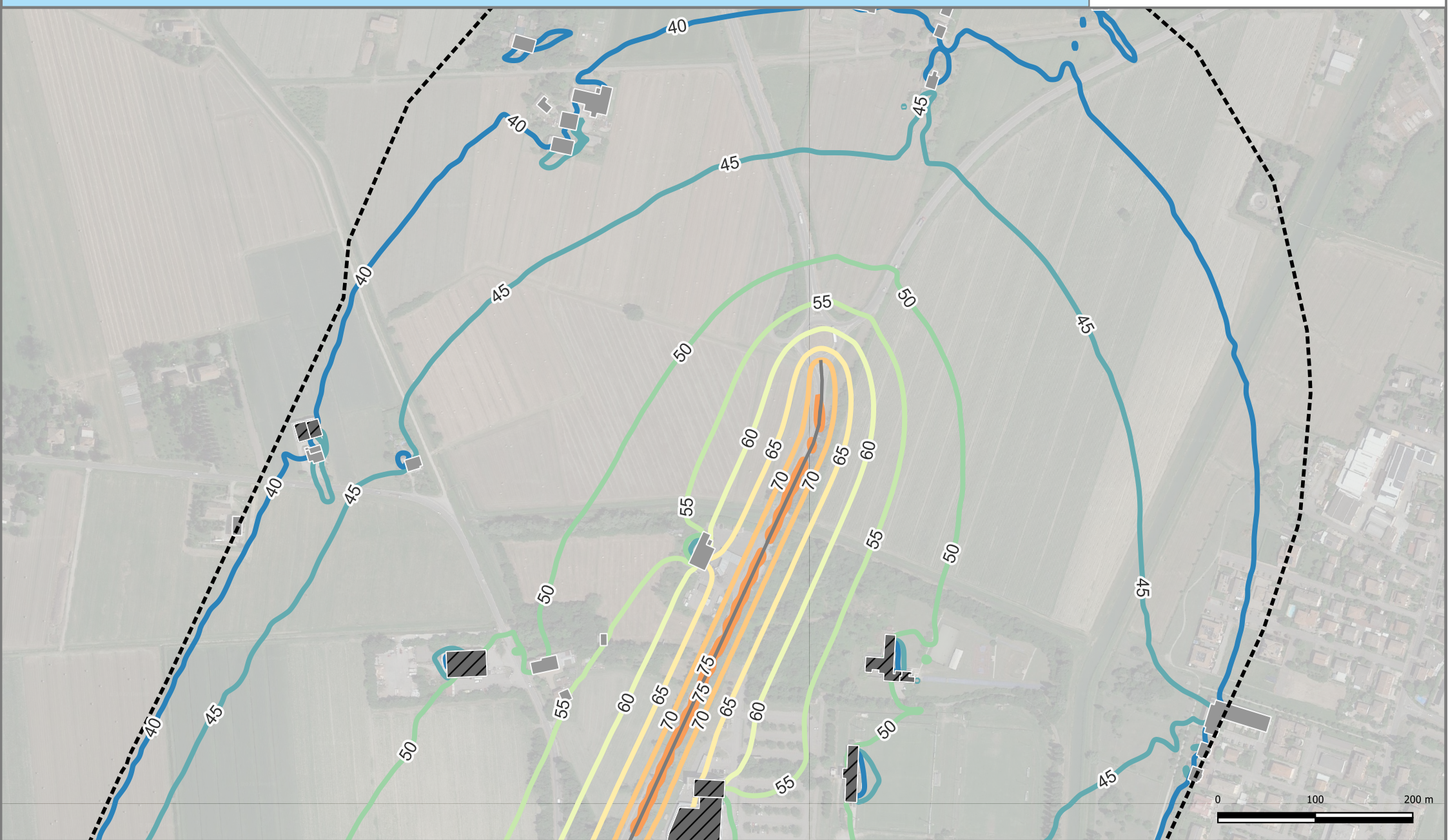


**TAVOLA:**

8\_RD\_IT\_0061\_001

**APPENDICE:**





<b>Edifici</b>	Edifici abitativi
	Edifici sensibili - Ospedale
<b>Cromaticità</b>	Edifici sensibili - Scuola
	Edifici non abitativi
<b>Simbologia</b>	Confini Comunali
	Aree di Calcolo
	Barriere
	Strade

**INQUADRAMENTO**

**DESCRIZIONE PROGETTO:**  
 Adempimento DLgs 194/2005 - Assi stradali principali  
 Direttiva END - Presentazione della mappatura acustica al pubblico

**CONDIZIONE:**  
 Mappatura acustica con rappresentazione delle isolivello L<sub>DEN</sub>

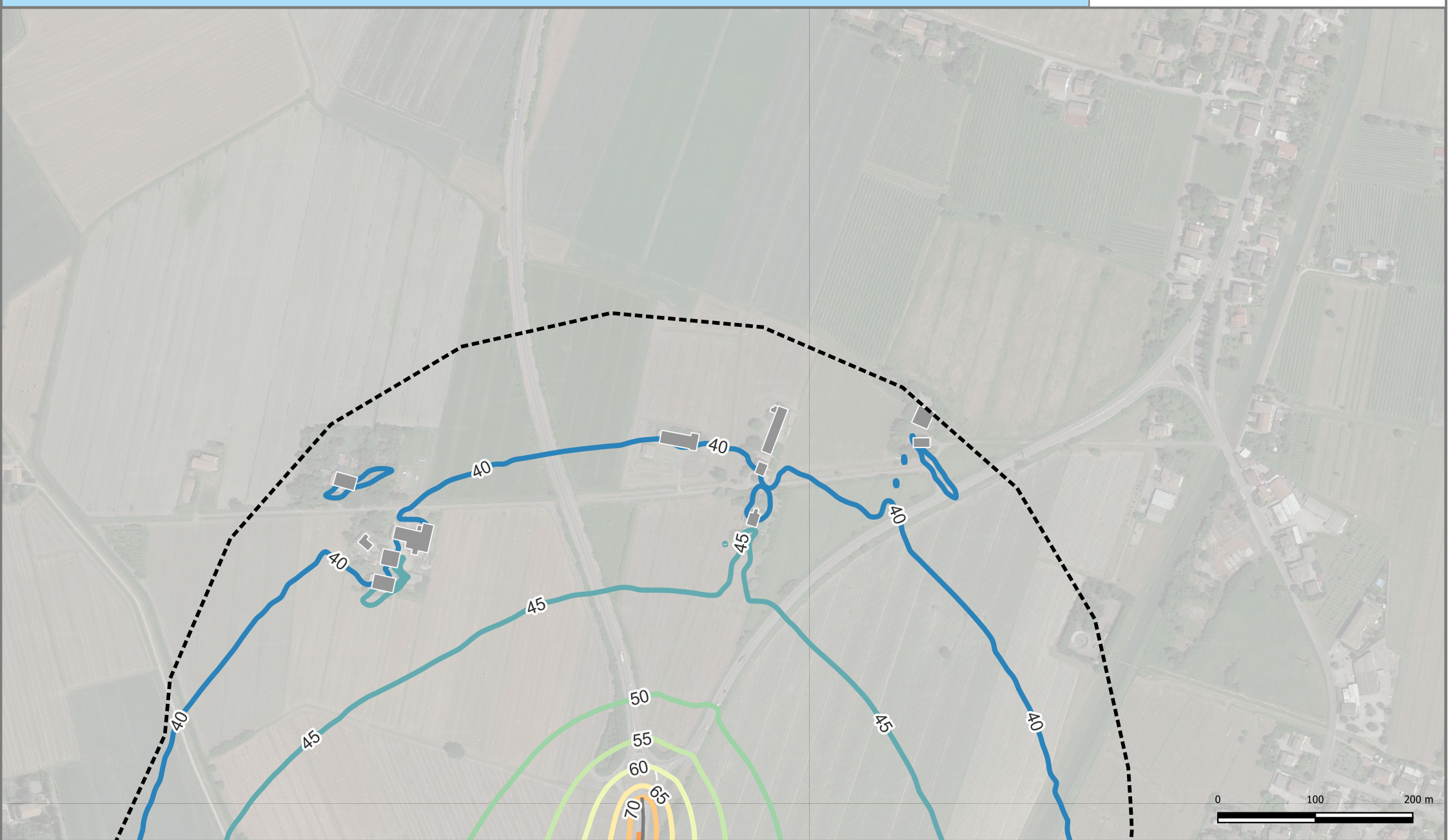
<b>REV:</b>	<b>DATA:</b>	<b>PROGETTO:</b>
1	07/2022	END

**TAVOLA:**  
9\_RD\_IT\_0061\_001

**APPENDICE:**

<b>APPENDICE:</b>
-------------------





**LEGENDA**

Propagazione dei livelli a 4 m dal suolo [dB(A)]

Legenda Simboli	Valore
	40
	45
	50
	55
	60
	65
	70
	75

**Simbologia**

- Edifici abitativi
- Edifici sensibili - Ospedale
- Edifici sensibili - Scuola
- Edifici non abitativi
- Confini Comunali
- Aree di Calcolo
- Barriere
- Strade

**INQUADRAMENTO**

Castelnovo di Sotto    Novellara    Rio Saliceto  
 Campegine    Bagnolo in Piano    Correggio  
 Reggio nell'Emilia

**DESCRIZIONE PROGETTO:**

Adempimento DLgs 194/2005 - Assi stradali principali  
 Direttiva END - Presentazione della mappatura acustica al pubblico

**CONDIZIONE:**

Mappatura acustica con rappresentazione delle isolivello L\_DEN

REV:	DATA:	PROGETTO:
1	07/2022	END

**TAVOLA:**

10\_RD\_IT\_0061\_001

**APPENDICE:**

