

**LEGENDA**

Propagazione dei livelli a 4 m dal suolo [dB(A)]

Legenda Simboli	Valore
	40
	45
	50
	55
	60
	65
	70
	75

**Edifici**

- Edifici abitativi
- Edifici sensibili - Ospedale
- Edifici sensibili - Scuola
- Edifici non abitativi

**Cromaticità**

**Simbologia**

- Confini Comunali
- Aree di Calcolo
- Barriere
- Strade

**INQUADRAMENTO**

**DESCRIZIONE PROGETTO:**

Adempimento DLgs 194/2005 - Assi stradali principali  
Direttiva END - Presentazione della mappatura acustica al pubblico

**CONDIZIONE:**

Mappatura acustica con rappresentazione delle isolivello L<sub>NIGHT</sub>

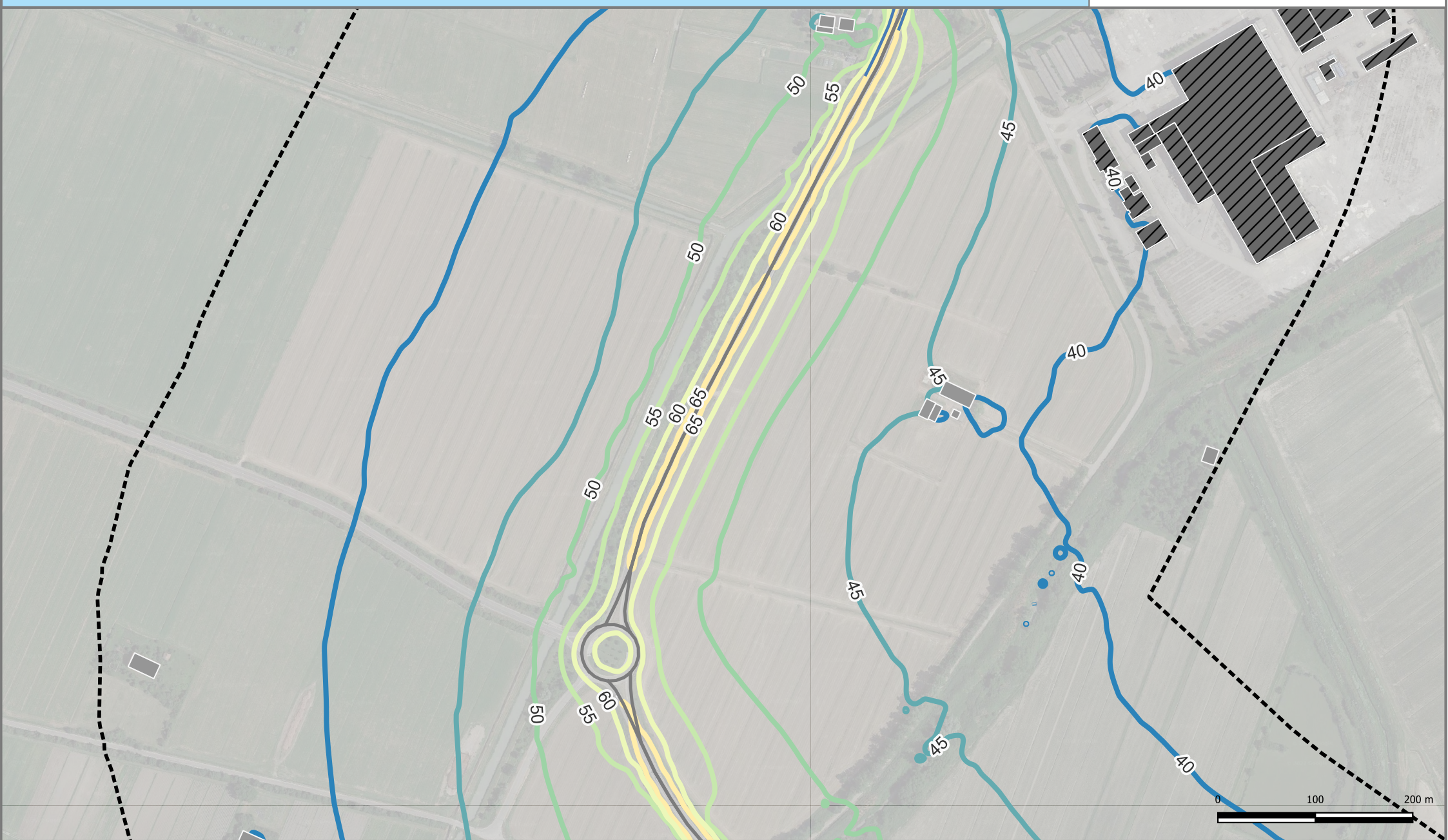
REV:	DATA:	PROGETTO:
1	07/2022	END

**TAVOLA:**

1\_RD\_IT\_0061\_014

**APPENDICE:**

CONDIZIONE:
Mappatura acustica con rappresentazione delle isolivello L <sub>NIGHT</sub>



**LEGENDA**

Propagazione dei livelli a 4 m dal suolo [dB(A)]

Legenda Simboli	Valore
	40
	45
	50
	55
	60
	65
	70
	75

**Simbologia**

- Edifici abitativi
- Edifici sensibili - Ospedale
- Edifici sensibili - Scuola
- Edifici non abitativi
- Confini Comunali
- Aree di Calcolo
- Barriere
- Strade

**INQUADRAMENTO**

**DESCRIZIONE PROGETTO:**

Adempimento DLgs 194/2005 - Assi stradali principali  
Direttiva END - Presentazione della mappatura acustica al pubblico

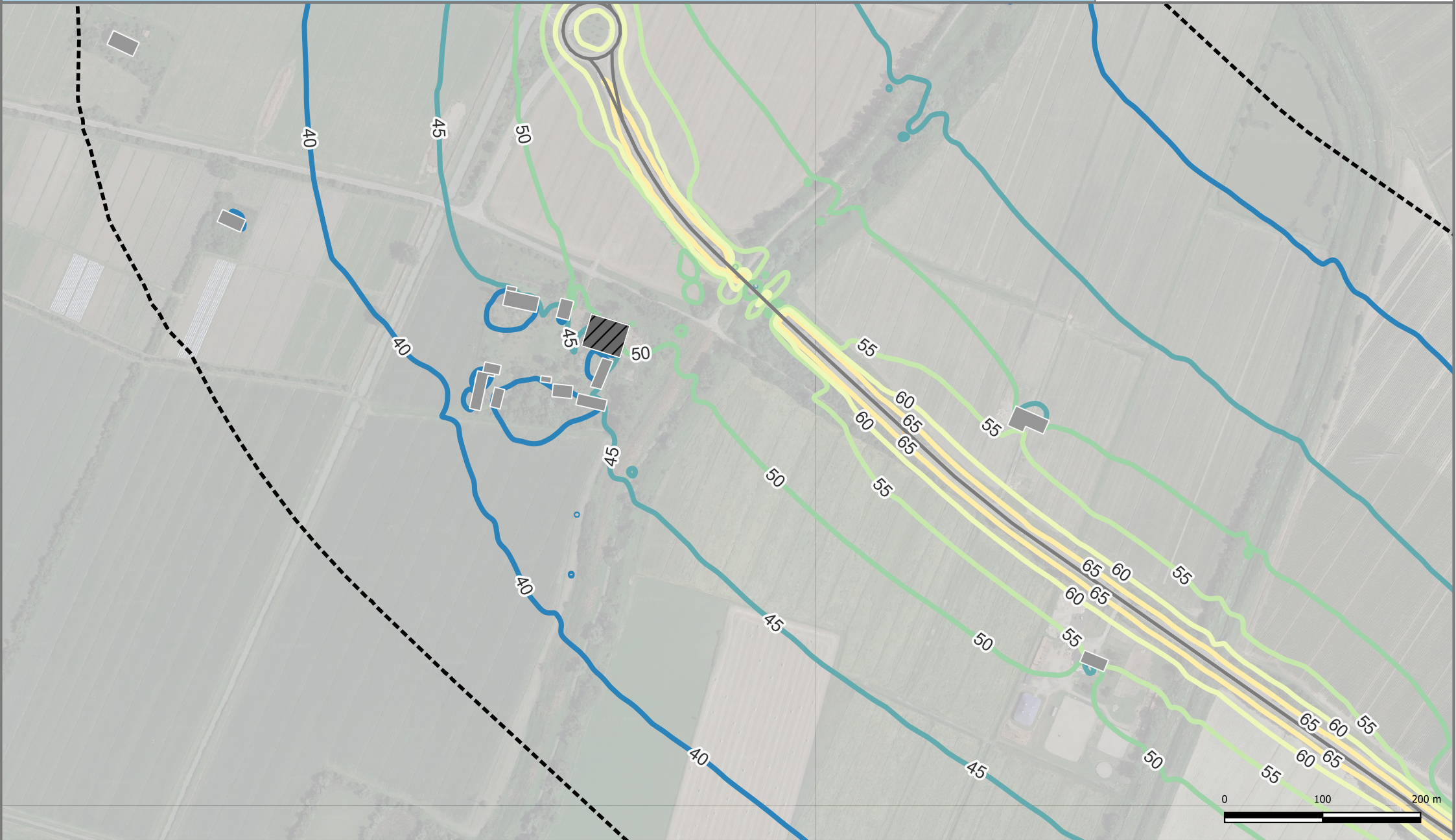
**CONDIZIONE:**

Mappatura acustica con rappresentazione delle isolivello L\_NIGHT

REV:	DATA:	PROGETTO:
1	07/2022	END



<b>TAVOLA:</b>	2_RD_IT_0061_014
<b>APPENDICE:</b>	



**LEGENDA**

Propagazione dei livelli a 4 m dal suolo [dB(A)]

Legenda Simboli	Valore
40	60
45	65
50	70
55	75

**Simbologia**

- Edifici abitativi
- Edifici sensibili - Ospedale
- Edifici sensibili - Scuola
- Edifici non abitativi
- Confini Comunali
- Aree di Calcolo
- Barriere
- Strade

**INQUADRAMENTO**

Castelnuovo di Sotto  
Bagnolo in Piano  
Cadelbosco di Sopra  
Reggio nell'Emilia  
Campegine  
Sant'Ilario d'Enza  
Gattatico

**DESCRIZIONE PROGETTO:**

Adempimento DLgs 194/2005 - Assi stradali principali  
Direttiva END - Presentazione della mappatura acustica al pubblico

**CONDIZIONE:**

Mappatura acustica con rappresentazione delle isolivello L\_NIGHT

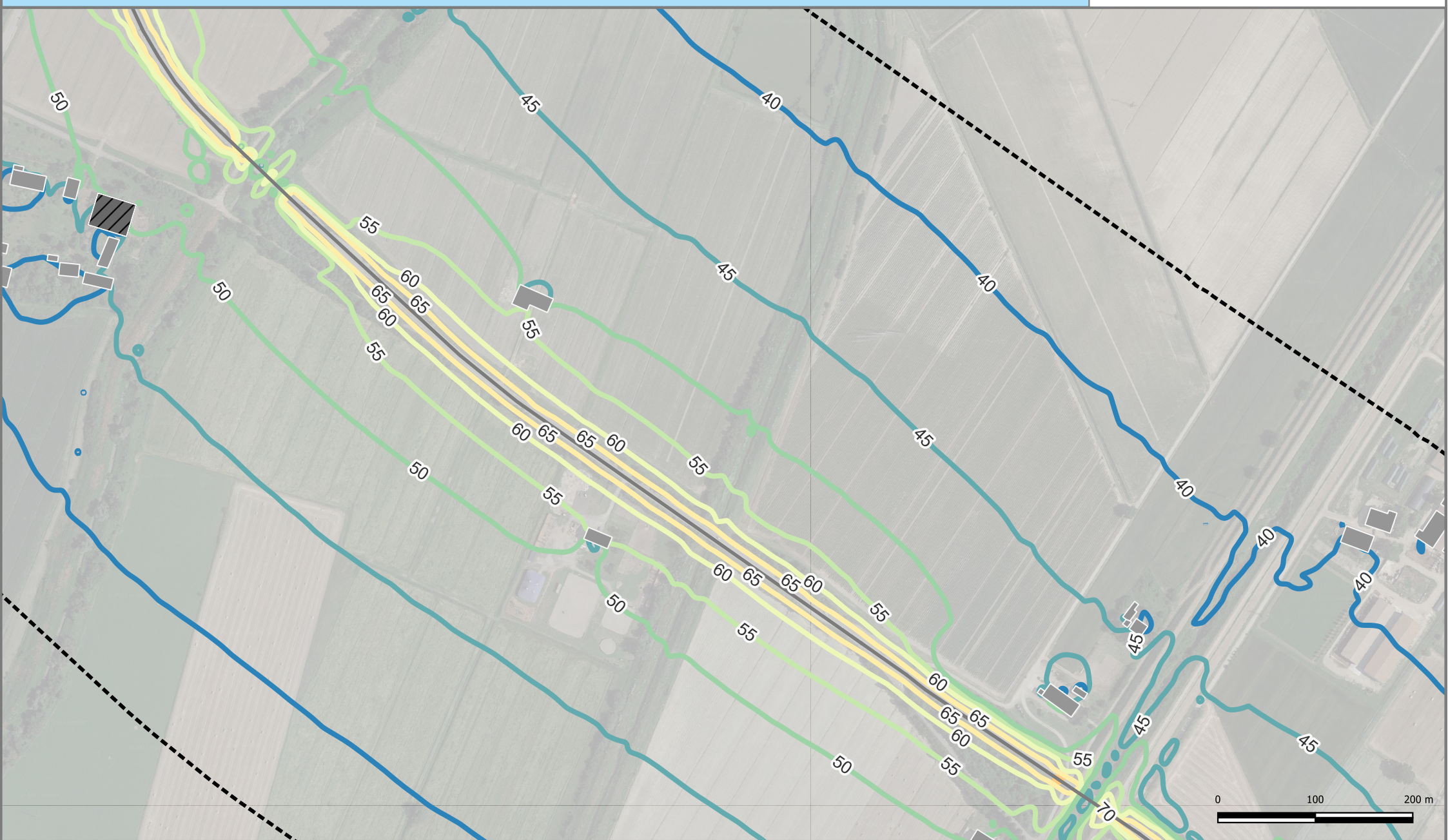
REV:	DATA:	PROGETTO:
1	07/2022	END

**TAVOLA:**

3\_RD\_IT\_0061\_014

**APPENDICE:**

**APPENDICE:**



**LEGENDA**

Propagazione dei livelli a 4 m dal suolo [dB(A)]

**Legenda Simboli**

40	60
45	65
50	70
55	75

**Edifici**

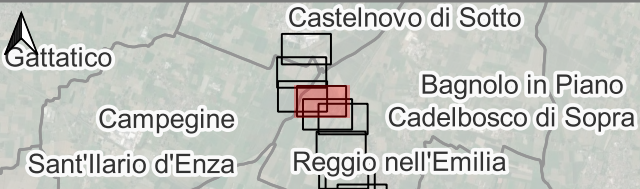
	Edifici abitativi
	Edifici sensibili - Ospedale
	Edifici sensibili - Scuola
	Edifici non abitativi

**Cromaticità**

**Simbologia**

	Confini Comunali
	Aree di Calcolo
	Barriere
	Strade

**INQUADRAMENTO**



**DESCRIZIONE PROGETTO:**

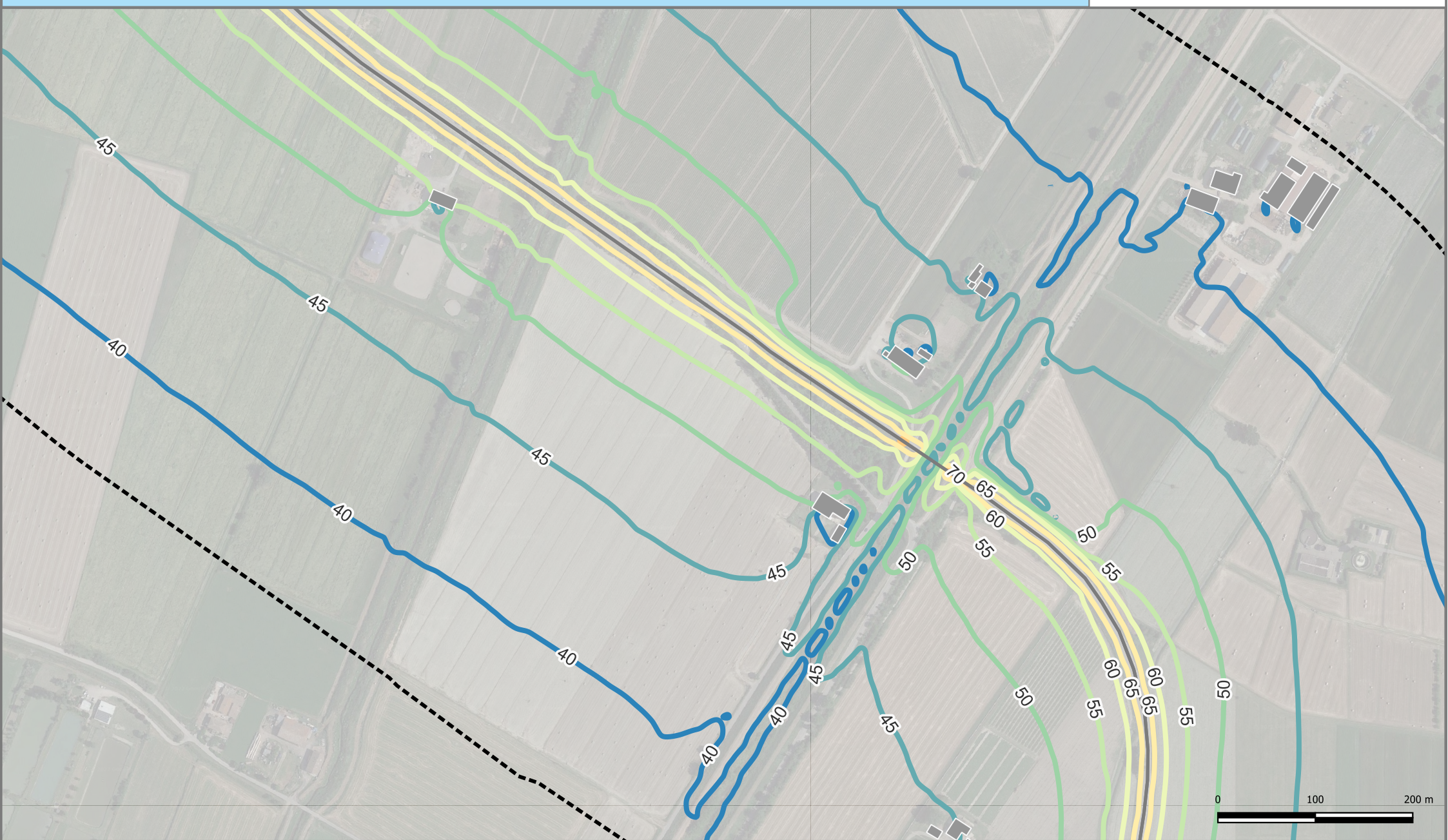
Adempimento DLgs 194/2005 - Assi stradali principali  
Direttiva END - Presentazione della mappatura acustica al pubblico

**CONDIZIONE:**

Mappatura acustica con rappresentazione delle isolivello L\_NIGHT

<b>REV:</b>	<b>DATA:</b>	<b>PROGETTO:</b>
1	07/2022	END
		<b>TAVOLA:</b>
		4_RD_IT_0061_014
		<b>APPENDICE:</b>





<b>Edifici</b>	Edifici abitativi																
	Edifici sensibili - Ospedale																
<b>Cromaticità</b>	Edifici sensibili - Scuola																
	Edifici non abitativi																
<b>LEGENDA</b>																	
Propagazione dei livelli a 4 m dal suolo [dB(A)]																	
<b>Legenda Simboli</b>	<table border="0"> <tr><td></td><td>40</td><td></td><td>60</td></tr> <tr><td></td><td>45</td><td></td><td>65</td></tr> <tr><td></td><td>50</td><td></td><td>70</td></tr> <tr><td></td><td>55</td><td></td><td>75</td></tr> </table>		40		60		45		65		50		70		55		75
	40		60														
	45		65														
	50		70														
	55		75														
<b>Simbologia</b>	<table border="0"> <tr><td></td><td>Confini Comunali</td></tr> <tr><td></td><td>Aree di Calcolo</td></tr> <tr><td></td><td>Barriere</td></tr> <tr><td></td><td>Strade</td></tr> </table>		Confini Comunali		Aree di Calcolo		Barriere		Strade								
	Confini Comunali																
	Aree di Calcolo																
	Barriere																
	Strade																

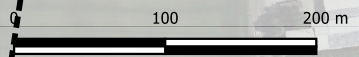
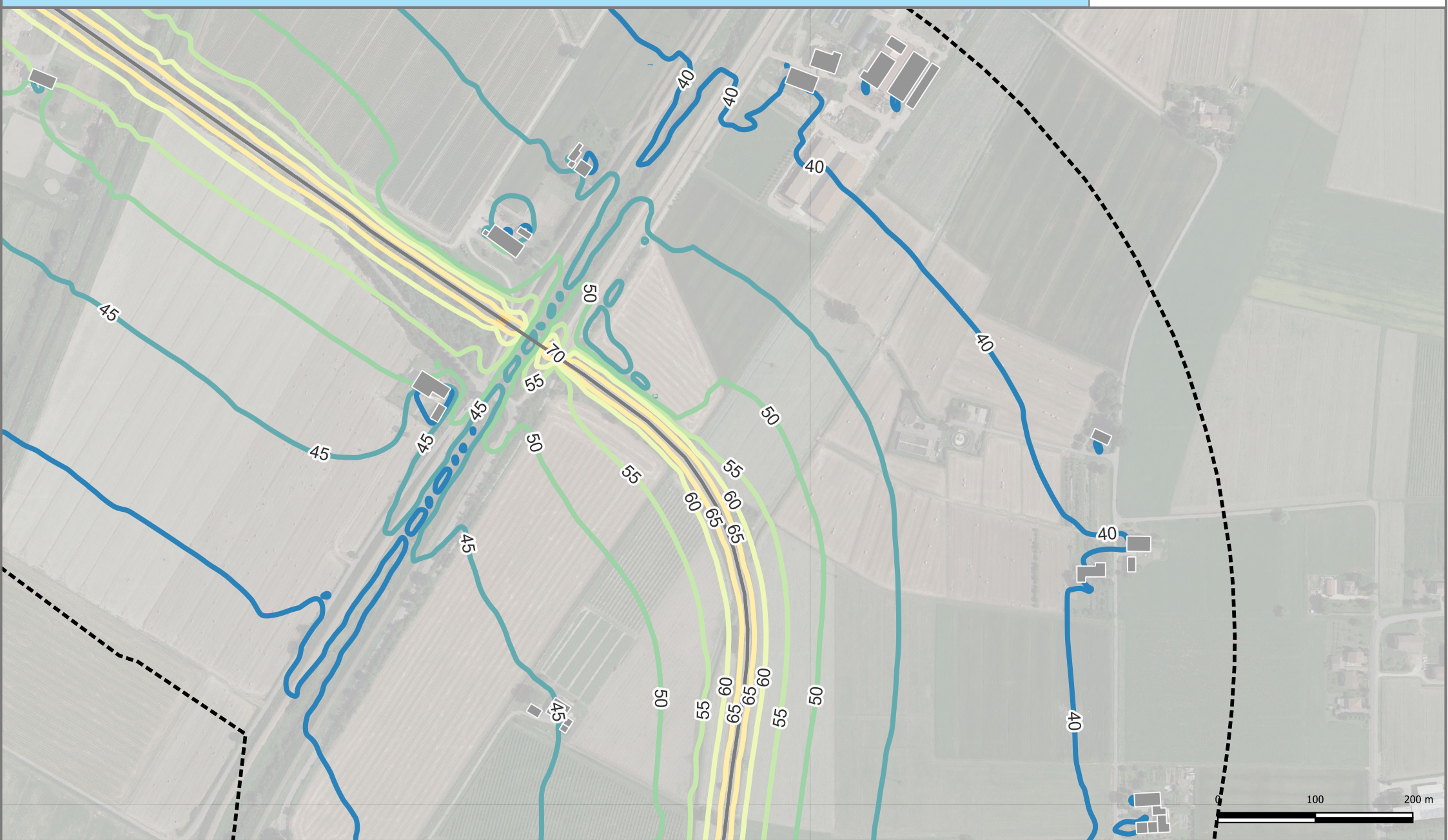


<b>DESCRIZIONE PROGETTO:</b>
Adempimento DLgs 194/2005 - Assi stradali principali Direttiva END - Presentazione della mappatura acustica al pubblico
<b>CONDIZIONE:</b>
Mappatura acustica con rappresentazione delle isolivello L_NIGHT

<b>REV:</b>	<b>DATA:</b>	<b>PROGETTO:</b>
1	07/2022	END



<b>TAVOLA:</b>
5_RD_IT_0061_014
<b>APPENDICE:</b>



**LEGENDA**

Propagazione dei livelli a 4 m dal suolo [dB(A)]

Legenda Simboli	Valore
	40
	45
	50
	55
	60
	65
	70
	75

**Simbologia**

- Edifici abitativi
- Edifici sensibili - Ospedale
- Edifici sensibili - Scuola
- Edifici non abitativi
- Confini Comunali
- Aree di Calcolo
- Barriere
- Strade

**INQUADRAMENTO**

**DESCRIZIONE PROGETTO:**

Adempimento DLgs 194/2005 - Assi stradali principali  
Direttiva END - Presentazione della mappatura acustica al pubblico

**CONDIZIONE:**

Mappatura acustica con rappresentazione delle isolivello L\_NIGHT

REV:	DATA:	PROGETTO:
1	07/2022	END

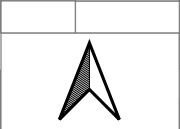
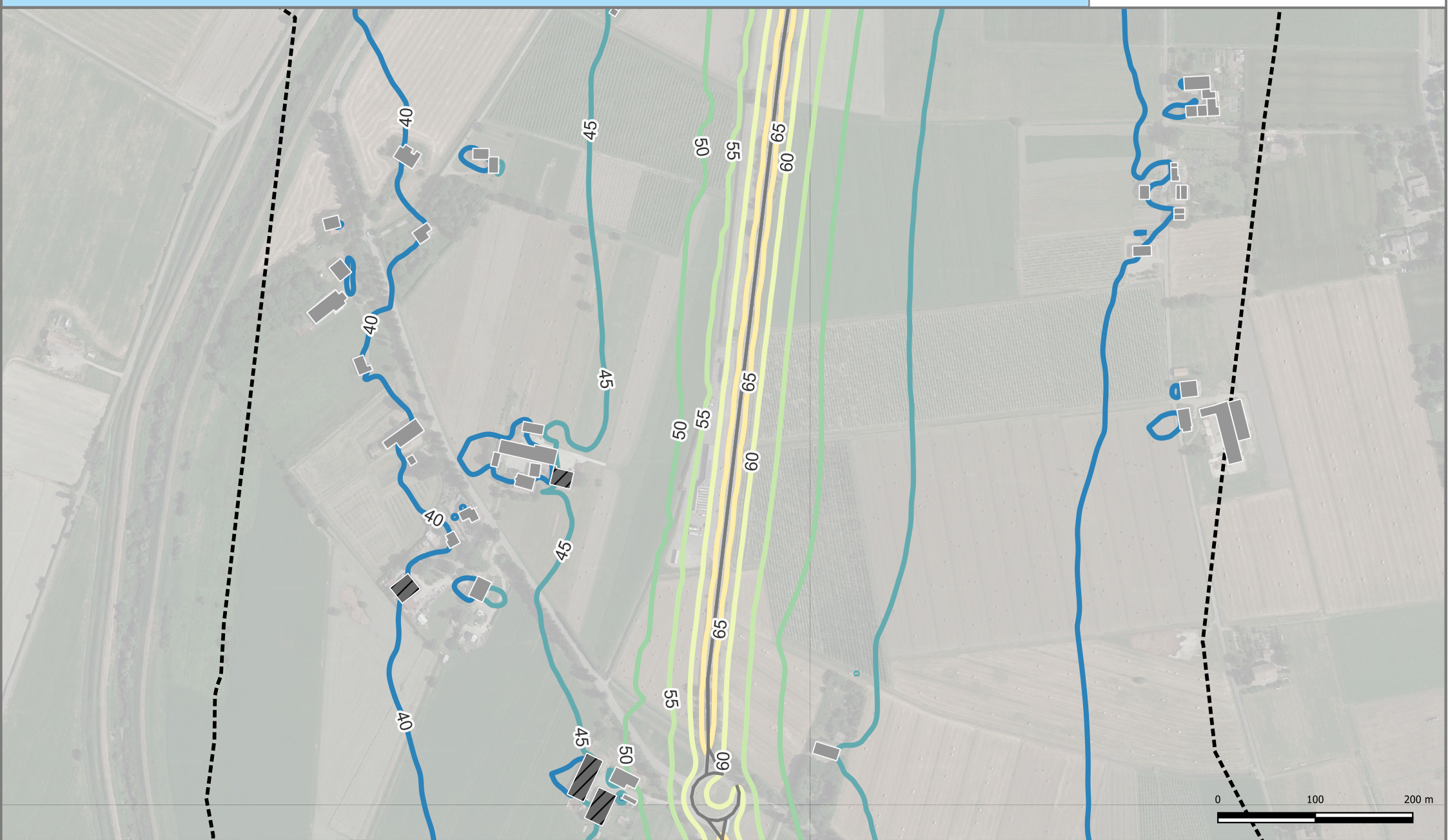


TAVOLA:
6_RD_IT_0061_014
APPENDICE:



**LEGENDA**

Propagazione dei livelli a 4 m dal suolo [dB(A)]

Legenda Simboli	
	40
	45
	50
	55
	60
	65
	70
	75

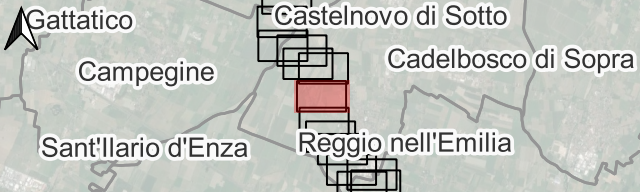
**Cromaticità**

**Simbologia**

- Edifici abitativi
- Edifici sensibili - Ospedale
- Edifici sensibili - Scuola
- Edifici non abitativi
- Confini Comunali
- Aree di Calcolo
- Barriere
- Strade

**Edifici**

**INQUADRAMENTO**



**DESCRIZIONE PROGETTO:**

Adempimento DLgs 194/2005 - Assi stradali principali  
Direttiva END - Presentazione della mappatura acustica al pubblico

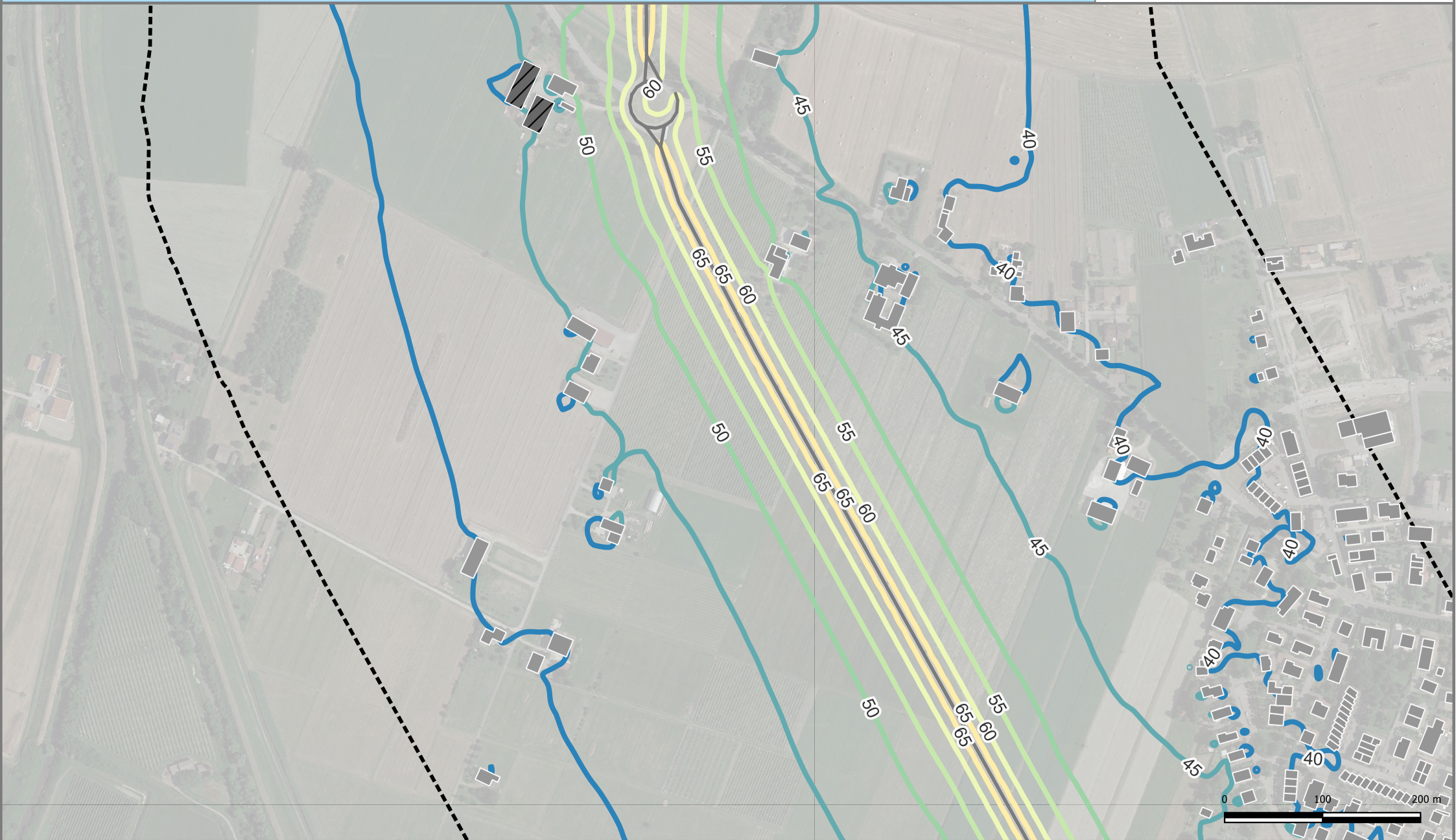
**CONDIZIONE:**

Mappatura acustica con rappresentazione delle isolevelli L\_NIGHT

REV:	DATA:	PROGETTO:
1	07/2022	END

<b>TAVOLA:</b>	7_RD_IT_0061_014
<b>APPENDICE:</b>	





<b>Edifici</b>	Edifici abitativi							
	Edifici sensibili - Ospedale							
Edifici sensibili - Scuola								
Edifici non abitativi								
<b>Cromaticità</b>	Propagazione dei livelli a 4 m dal suolo [dB(A)]							
	<table border="1"> <tr> <td>40</td> <td>60</td> </tr> <tr> <td>45</td> <td>65</td> </tr> <tr> <td>50</td> <td>70</td> </tr> <tr> <td>55</td> <td>75</td> </tr> </table>	40	60	45	65	50	70	55
40	60							
45	65							
50	70							
55	75							
<b>Simbologia</b>	Confini Comunali							
	Aree di Calcolo							
	Barriere							
	Strade							
	Strade							

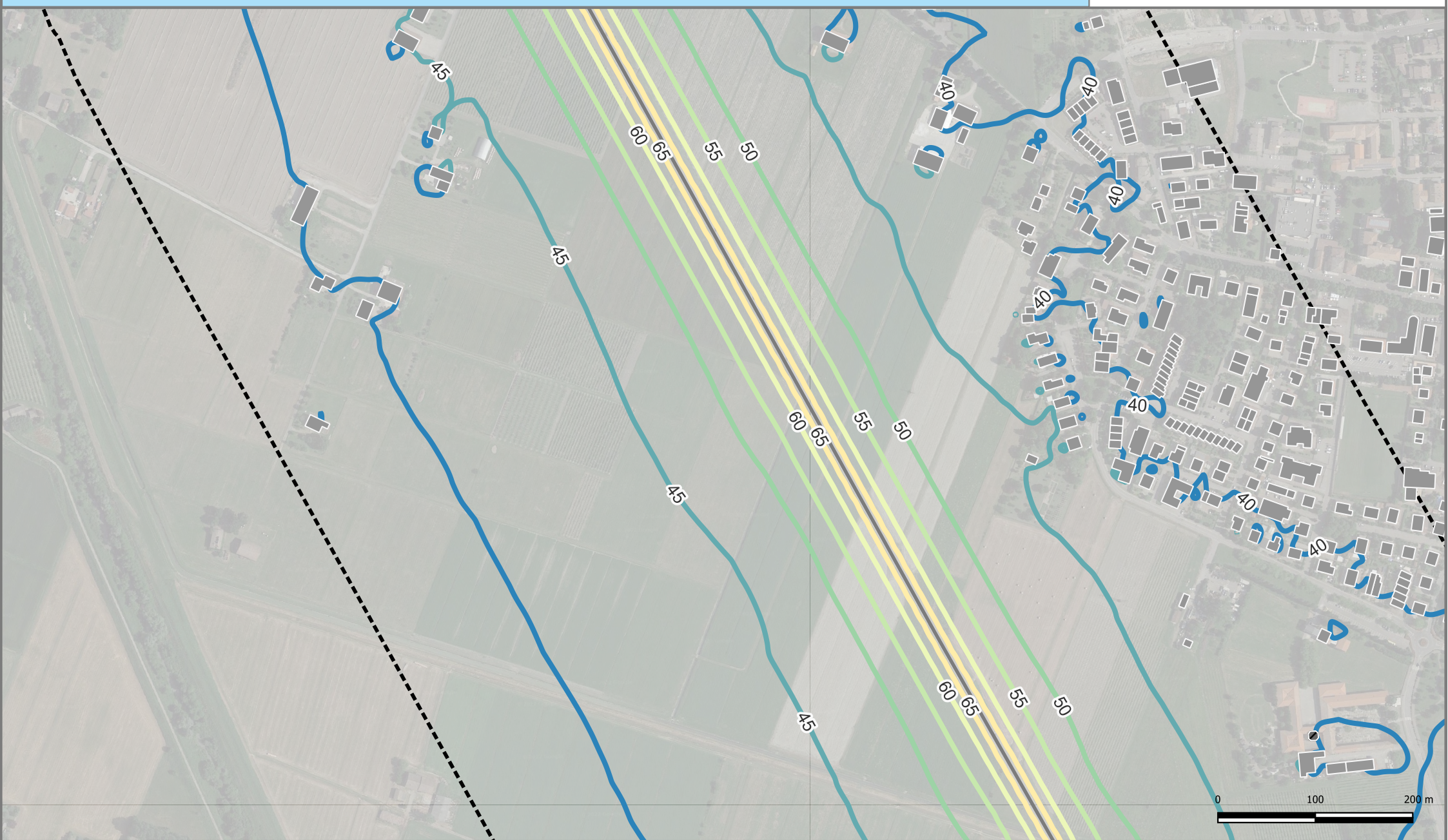
**INQUADRAMENTO**

**DESCRIZIONE PROGETTO:**  
 Adempimento DLgs 194/2005 - Assi stradali principali  
 Direttiva END - Presentazione della mappatura acustica al pubblico

**CONDIZIONE:**  
 Mappatura acustica con rappresentazione delle isolivello L\_NIGHT

<b>REV:</b>	<b>DATA:</b>	<b>PROGETTO:</b>
1	07/2022	END
		<b>TAVOLA:</b>
		8_RD_IT_0061_014
		<b>APPENDICE:</b>





<b>Edifici</b>	Edifici abitativi															
	Edifici sensibili - Ospedale															
<b>Cromaticità</b>	Edifici sensibili - Scuola															
	Edifici non abitativi															
<b>Simbologia</b>	<b>Legenda Simboli</b>															
	<table border="0"> <tr> <td></td> <td>40</td> <td></td> <td>60</td> </tr> <tr> <td></td> <td>45</td> <td></td> <td>65</td> </tr> <tr> <td></td> <td>50</td> <td></td> <td>70</td> </tr> <tr> <td></td> <td>55</td> <td></td> <td>75</td> </tr> </table>		40		60		45		65		50		70		55	
	40		60													
	45		65													
	50		70													
	55		75													
<table border="0"> <tr> <td></td> <td>Confini Comunali</td> </tr> <tr> <td></td> <td>Aree di Calcolo</td> </tr> <tr> <td></td> <td>Barriere</td> </tr> <tr> <td></td> <td>Strade</td> </tr> </table>			Confini Comunali		Aree di Calcolo		Barriere		Strade							
	Confini Comunali															
	Aree di Calcolo															
	Barriere															
	Strade															

**INQUADRAMENTO**

Cattatico Campegine  
Cadelbosco di Sopra  
Bagnolo in Piano  
Sant'Ilario d'Enza  
Reggio nell'Emilia

**DESCRIZIONE PROGETTO:**

Adempimento DLgs 194/2005 - Assi stradali principali  
Direttiva END - Presentazione della mappatura acustica al pubblico

**CONDIZIONE:**

Mappatura acustica con rappresentazione delle isolivello L\_NIGHT

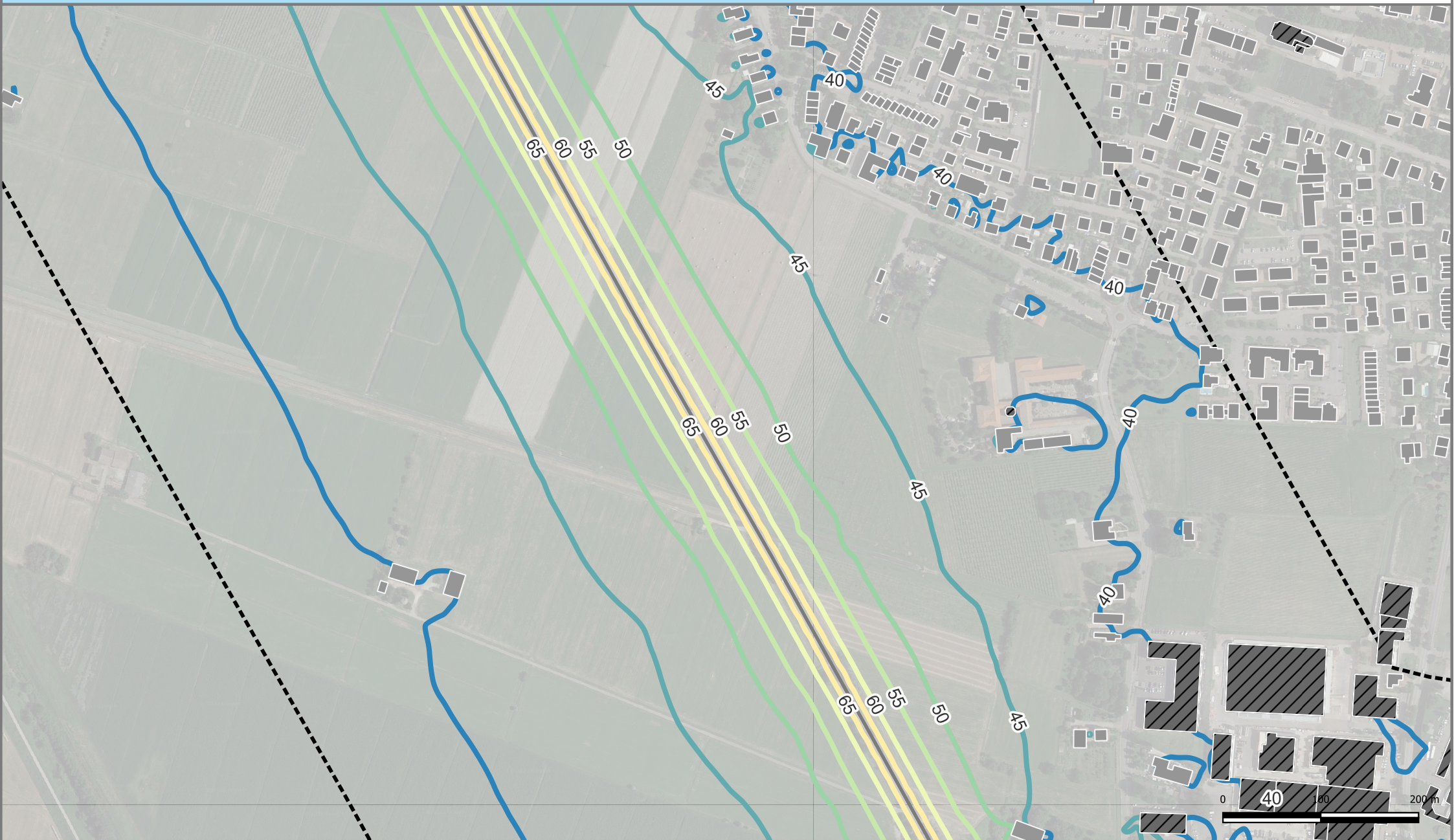
<b>REV:</b>	<b>DATA:</b>	<b>PROGETTO:</b>
1	07/2022	END

**TAVOLA:**

9\_RD\_IT\_0061\_014

**APPENDICE:**

<b>TAVOLA:</b>
9_RD_IT_0061_014
<b>APPENDICE:</b>



<b>Edifici</b> ■ Edifici abitativi ■ Edifici sensibili - Ospedale ■ Edifici sensibili - Scuola ■ Edifici non abitativi	<b>Cromaticità</b> Propagazione dei livelli a 4 m dal suolo [dB(A)] Legenda Simboli ■ 40 ■ 45 ■ 50 ■ 55 ■ 60 ■ 65 ■ 70 ■ 75	<b>Simbologia</b> □ Confini Comunali ■ Aree di Calcolo ■ Barriere ■ Strade	<b>INQUADRAMENTO</b> Campegine Bagnolo in Piano Sant'Ilario d'Enza Reggio nell'Emilia	<b>DESCRIZIONE PROGETTO:</b> Adempimento DLgs 194/2005 - Assi stradali principali Direttiva END - Presentazione della mappatura acustica al pubblico	<b>REV:</b> 1	<b>DATA:</b> 07/2022	<b>PROGETTO:</b> END
				<b>CONDIZIONE:</b> Mappatura acustica con rappresentazione delle isolivello L_NIGHT	■	<b>TAVOLA:</b> 10_RD_IT_0061_014	<b>APPENDICE:</b>



**LEGENDA**

Propagazione dei livelli a 4 m dal suolo [dB(A)]

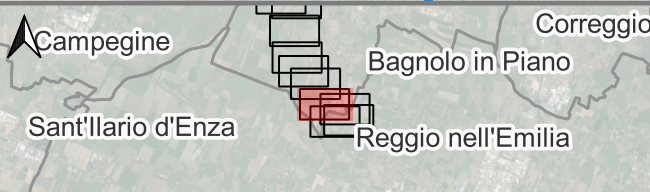
Legenda Simboli	
	40
	45
	50
	55
	60
	65
	70
	75

**Cromaticità**

**Simbologia**

- Edifici abitativi
- Edifici sensibili - Ospedale
- Edifici sensibili - Scuola
- Edifici non abitativi
- Confini Comunali
- Aree di Calcolo
- Barriere
- Strade

**INQUADRAMENTO**



**DESCRIZIONE PROGETTO:**

Adempimento DLgs 194/2005 - Assi stradali principali  
Direttiva END - Presentazione della mappatura acustica al pubblico

**CONDIZIONE:**

Mappatura acustica con rappresentazione delle isolivello L\_NIGHT


REV:	DATA:	PROGETTO:
1	07/2022	END



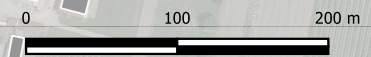
**TAVOLA:**

11\_RD\_IT\_0061\_014

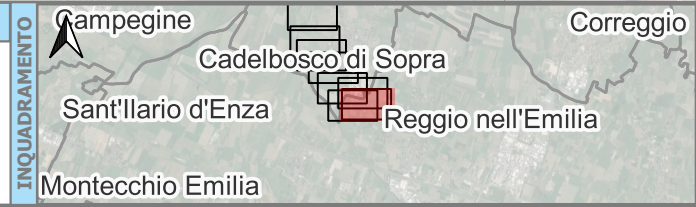
**APPENDICE:**



<b>Edifici</b> ■ Edifici abitativi ■ Edifici sensibili - Ospedale ■ Edifici sensibili - Scuola ■ Edifici non abitativi	<b>Cromaticità</b> Propagazione dei livelli a 4 m dal suolo [dB(A)] Legenda Simboli ■ 40 ■ 45 ■ 50 ■ 55 ■ 60 ■ 65 ■ 70 ■ 75	<b>Simbologia</b> □ Confini Comunali ■ Area di Calcolo ■ Barriere ■ Strade	<b>INQUADRAMENTO</b> Campegine Cadelbosco di Sopra Sant'Ilario d'Enza Correggio Bagnolo in Piano Reggio nell'Emilia	<b>DESCRIZIONE PROGETTO:</b> Adempimento DLgs 194/2005 - Assi stradali principali Direttiva END - Presentazione della mappatura acustica al pubblico	<b>REV:</b> 1	<b>DATA:</b> 07/2022	<b>PROGETTO:</b> END
				<b>CONDIZIONE:</b> Mappatura acustica con rappresentazione delle isolivello L_NIGHT		<b>TAVOLA:</b> 12_RD_IT_0061_014	<b>APPENDICE:</b>

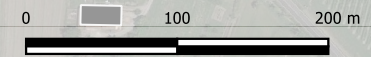


LEGENDA											
<b>Edifici</b>	<ul style="list-style-type: none"> <li>Edifici abitativi</li> <li>Edifici sensibili - Ospedale</li> <li>Edifici sensibili - Scuola</li> <li>Edifici non abitativi</li> </ul>										
<b>Cromaticità</b>	<p>Propagazione dei livelli a 4 m dal suolo [dB(A)]</p> <table border="1"> <tr> <th>Legenda Simboli</th> <th>Valore</th> </tr> <tr> <td>40</td> <td>60</td> </tr> <tr> <td>45</td> <td>65</td> </tr> <tr> <td>50</td> <td>70</td> </tr> <tr> <td>55</td> <td>75</td> </tr> </table>	Legenda Simboli	Valore	40	60	45	65	50	70	55	75
Legenda Simboli	Valore										
40	60										
45	65										
50	70										
55	75										
<b>Simbologia</b>	<ul style="list-style-type: none"> <li>Confini Comunali</li> <li>Aree di Calcolo</li> <li>Barriere</li> <li>Strade</li> </ul>										



<b>DESCRIZIONE PROGETTO:</b>
Adempimento DLgs 194/2005 - Assi stradali principali Direttiva END - Presentazione della mappatura acustica al pubblico
<b>CONDIZIONE:</b>
Mappatura acustica con rappresentazione delle isolivello L_NIGHT

<b>REV:</b>	<b>DATA:</b>	<b>PROGETTO:</b>
1	07/2022	END
		<b>TAVOLA:</b>
		13_RD_IT_0061_014
		<b>APPENDICE:</b>



LEGENDA											
<b>Edifici</b>	<ul style="list-style-type: none"> <li>Edifici abitativi</li> <li>Edifici sensibili - Ospedale</li> <li>Edifici sensibili - Scuola</li> <li>Edifici non abitativi</li> </ul>										
<b>Cromaticità</b>	<p>Propagazione dei livelli a 4 m dal suolo [dB(A)]</p> <table border="1"> <tr> <th>Legenda Simboli</th> <th>Valore</th> </tr> <tr> <td>40</td> <td>60</td> </tr> <tr> <td>45</td> <td>65</td> </tr> <tr> <td>50</td> <td>70</td> </tr> <tr> <td>55</td> <td>75</td> </tr> </table>	Legenda Simboli	Valore	40	60	45	65	50	70	55	75
Legenda Simboli	Valore										
40	60										
45	65										
50	70										
55	75										
<b>Simbologia</b>	<ul style="list-style-type: none"> <li>Confini Comunali</li> <li>Aree di Calcolo</li> <li>Barriere</li> <li>Strade</li> </ul>										



<b>DESCRIZIONE PROGETTO:</b>
Adempimento DLgs 194/2005 - Assi stradali principali Direttiva END - Presentazione della mappatura acustica al pubblico
<b>CONDIZIONE:</b>
Mappatura acustica con rappresentazione delle isolivello L_NIGHT

<b>REV:</b>	<b>DATA:</b>	<b>PROGETTO:</b>
1	07/2022	END
		<b>TAVOLA:</b>
		14_RD_IT_0061_014
		<b>APPENDICE:</b>