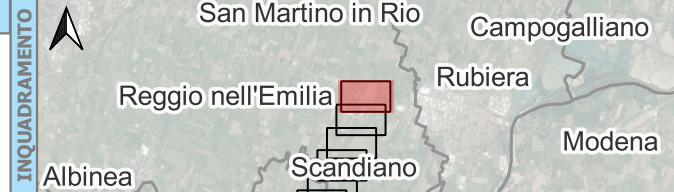




**LEGENDA**

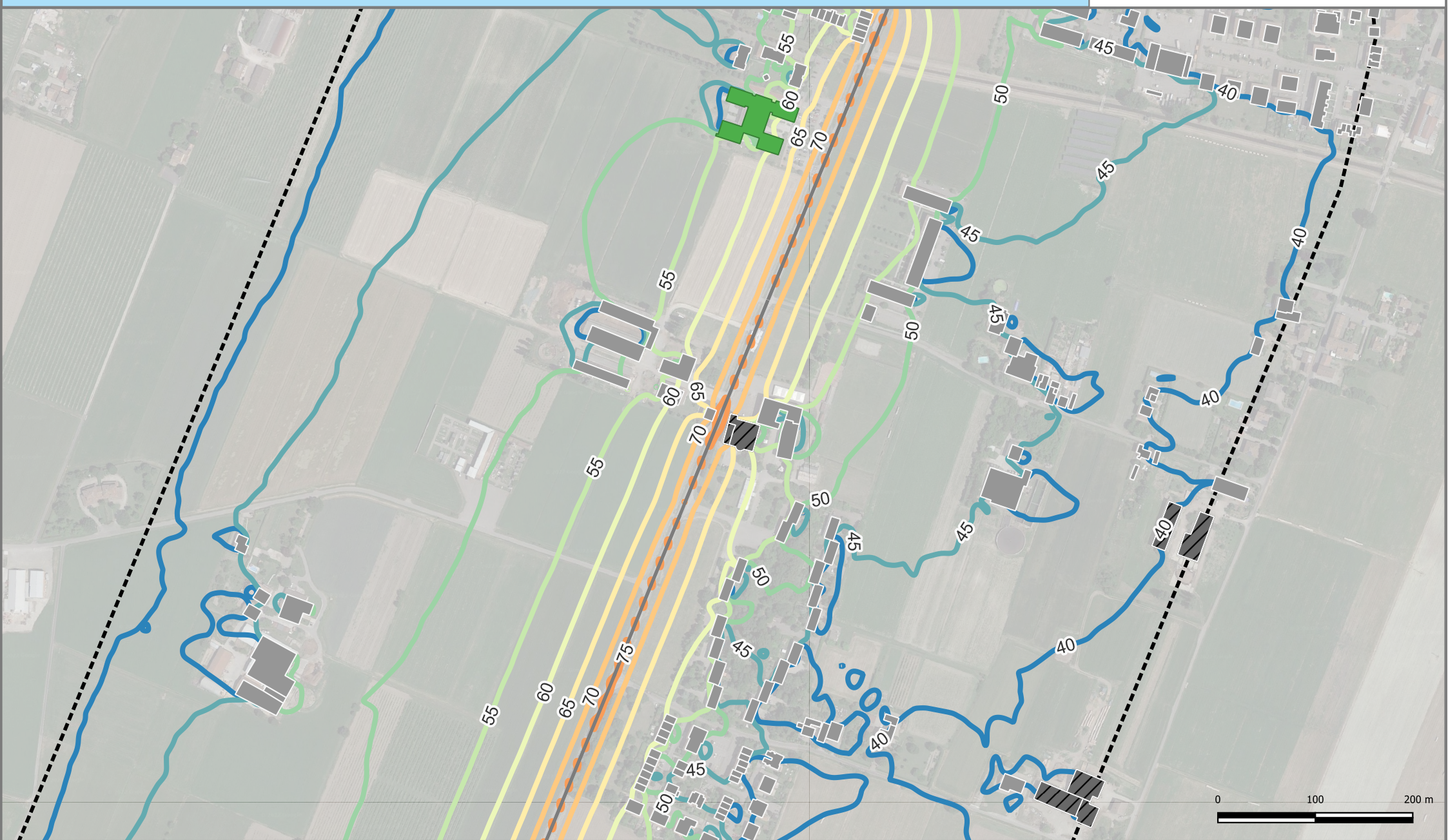
<b>Edifici</b>	Edifici abitativi	Edifici sensibili - Ospedale	Edifici sensibili - Scuola	Edifici non abitativi
<b>Cromaticità</b>	Propagazione dei livelli a 4 m dal suolo [dB(A)]			
<b>Simbologia</b>	Confini Comunali	Aree di Calcolo	Barriere	Strade
	<b>Legenda Simboli</b>	40	60	75
		45	65	70
		50	70	75
		55	55	



**DESCRIZIONE PROGETTO:**  
Adempimento DLgs 194/2005 - Assi stradali principali  
Direttiva END - Presentazione della mappatura acustica al pubblico

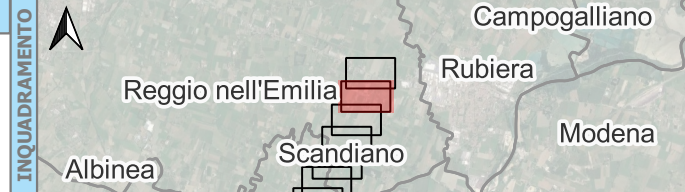
**CONDIZIONE:**  
Mappatura acustica con rappresentazione delle isolivello L\_DEN

<b>REV:</b>	<b>DATA:</b>	<b>PROGETTO:</b>
1	07/2022	END
		<b>TAVOLA:</b>
		1_RD_IT_0061_043
		<b>APPENDICE:</b>



**LEGENDA**

<b>Edifici</b>	Edifici abitativi	Edifici sensibili - Ospedale	Edifici sensibili - Scuola	Edifici non abitativi
<b>Cromaticità</b>	Propagazione dei livelli a 4 m dal suolo [dB(A)]			
<b>Simbologia</b>	Confini Comunali	Aree di Calcolo	Barriere	Strade
	<b>Legenda Simboli</b>	60	65	70
	40	45	50	55



**DESCRIZIONE PROGETTO:**  
 Adempimento DLgs 194/2005 - Assi stradali principali  
 Direttiva END - Presentazione della mappatura acustica al pubblico

**CONDIZIONE:**  
 Mappatura acustica con rappresentazione delle isolivello L\_DEN

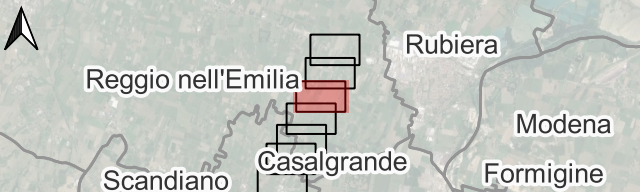
<b>REV:</b>	<b>DATA:</b>	<b>PROGETTO:</b>
1	07/2022	END
		<b>TAVOLA:</b>
		2_RD_IT_0061_043
		<b>APPENDICE:</b>



**LEGENDA**

<b>Edifici</b>	Edifici abitativi
	Edifici sensibili - Ospedale
	Edifici sensibili - Scuola
	Edifici non abitativi
	Strade
<b>Cromaticità</b>	Propagazione dei livelli a 4 m dal suolo [dB(A)]
	Legenda Simboli
	40
	45
	50
<b>Simbologia</b>	Confini Comunali
	Aree di Calcolo
	Barriere
	Strade
	Strade

**INQUADRAMENTO**




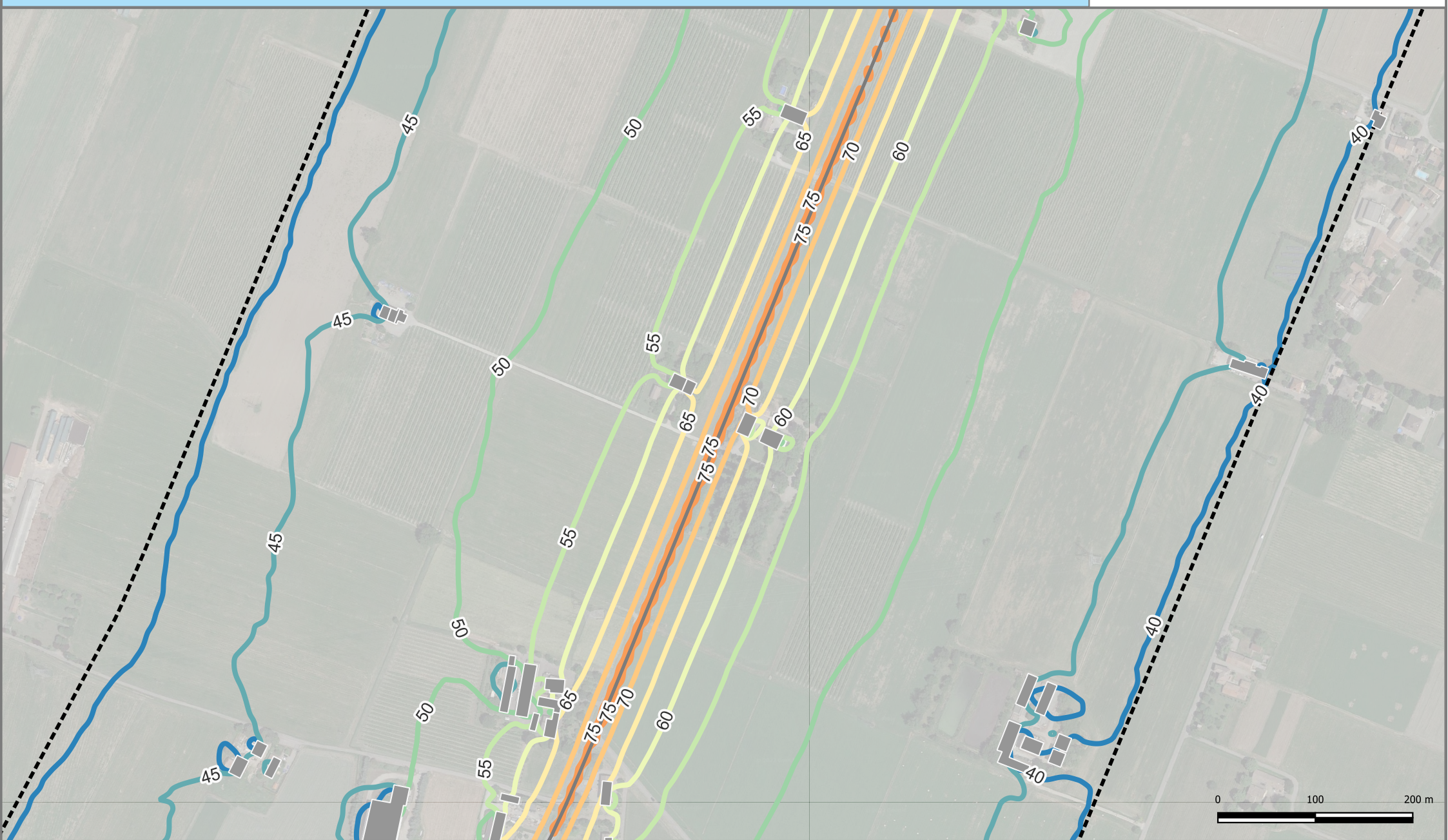
**DESCRIZIONE PROGETTO:**

Adempimento DLgs 194/2005 - Assi stradali principali  
 Direttiva END - Presentazione della mappatura acustica al pubblico

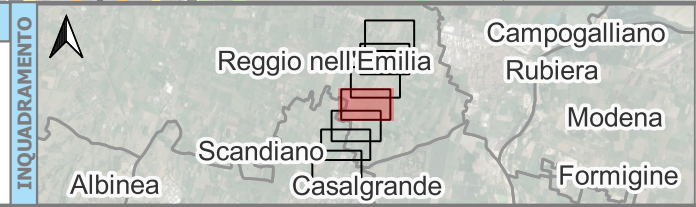
**CONDIZIONE:**

Mappatura acustica con rappresentazione delle isolivello L\_DEN

<b>REV:</b>	<b>DATA:</b>	<b>PROGETTO:</b>
1	07/2022	END
		<b>TAVOLA:</b>
		3_RD_IT_0061_043
		<b>APPENDICE:</b>

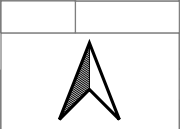


LEGENDA											
<b>Edifici</b>	<ul style="list-style-type: none"> <li>Edifici abitativi</li> <li>Edifici sensibili - Ospedale</li> <li>Edifici sensibili - Scuola</li> <li>Edifici non abitativi</li> </ul>										
<b>Cromaticità</b>	<p>Propagazione dei livelli a 4 m dal suolo [dB(A)]</p> <table border="1"> <tr> <th>Legenda Simboli</th> <th>Valore</th> </tr> <tr> <td>40</td> <td>60</td> </tr> <tr> <td>45</td> <td>65</td> </tr> <tr> <td>50</td> <td>70</td> </tr> <tr> <td>55</td> <td>75</td> </tr> </table>	Legenda Simboli	Valore	40	60	45	65	50	70	55	75
Legenda Simboli	Valore										
40	60										
45	65										
50	70										
55	75										
<b>Simbologia</b>	<ul style="list-style-type: none"> <li>Confini Comunali</li> <li>Aree di Calcolo</li> <li>Barriere</li> <li>Strade</li> </ul>										

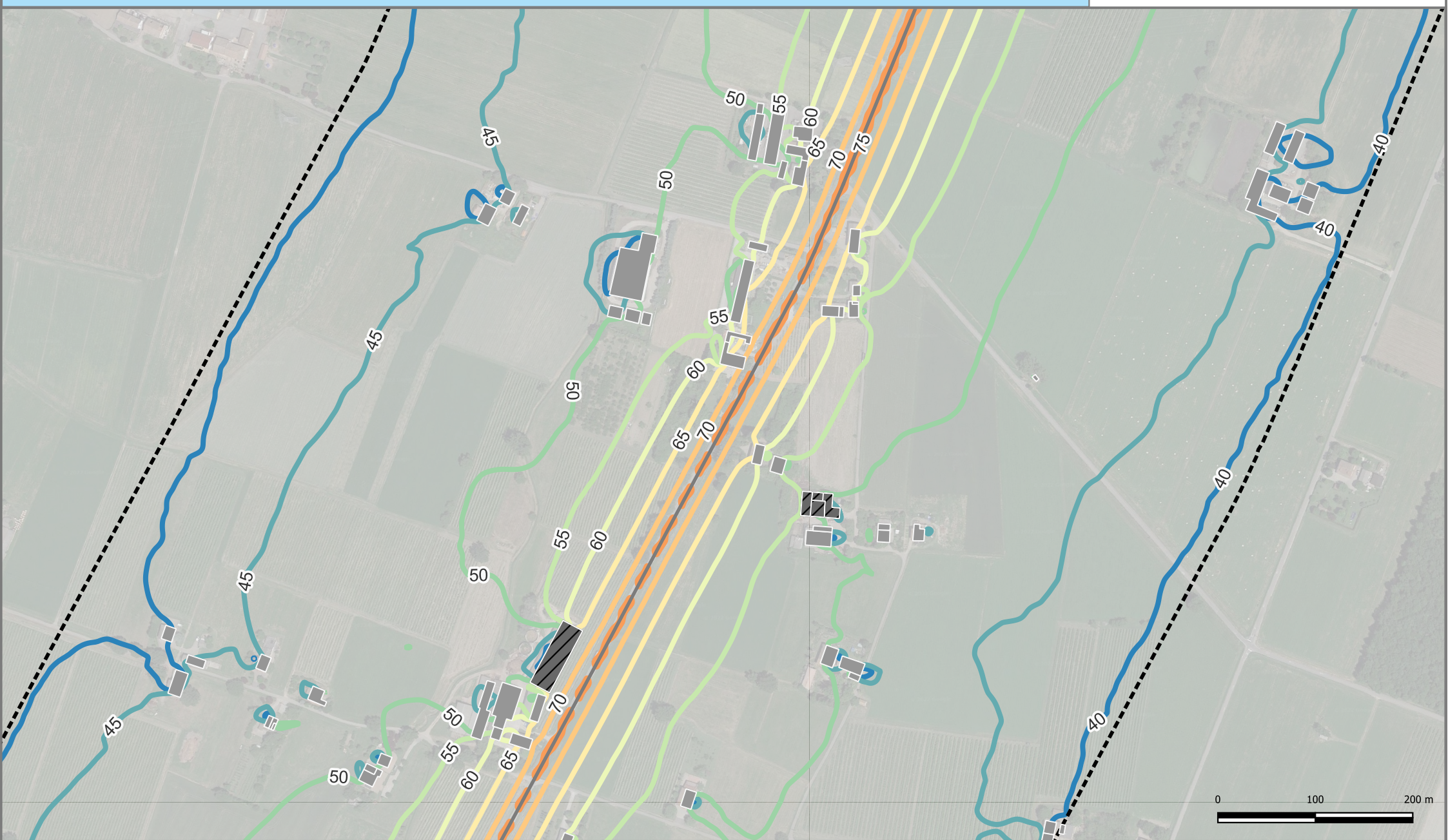


<b>DESCRIZIONE PROGETTO:</b>
Adempimento DLgs 194/2005 - Assi stradali principali Direttiva END - Presentazione della mappatura acustica al pubblico
<b>CONDIZIONE:</b>
Mappatura acustica con rappresentazione delle isolivello L_DEN

<b>REV:</b>	<b>DATA:</b>	<b>PROGETTO:</b>
1	07/2022	END



<b>TAVOLA:</b>
4_RD_IT_0061_043
<b>APPENDICE:</b>



**LEGENDA**

- Edifici**
- Edifici abitativi
  - Edifici sensibili - Ospedale
  - Edifici sensibili - Scuola
  - Edifici non abitativi

**Cromaticità**

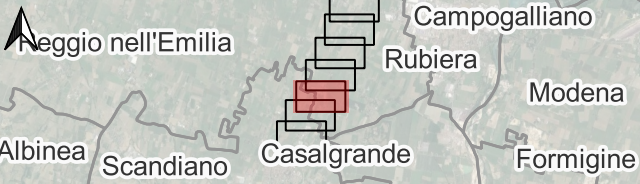
Propagazione dei livelli a 4 m dal suolo [dB(A)]

Legenda Simboli	Valore
	40
	45
	50
	55
	60
	65
	70
	75

**Simbologia**

- Confini Comunali
- Aree di Calcolo
- Barriere
- Strade

**INQUADRAMENTO**



**DESCRIZIONE PROGETTO:**


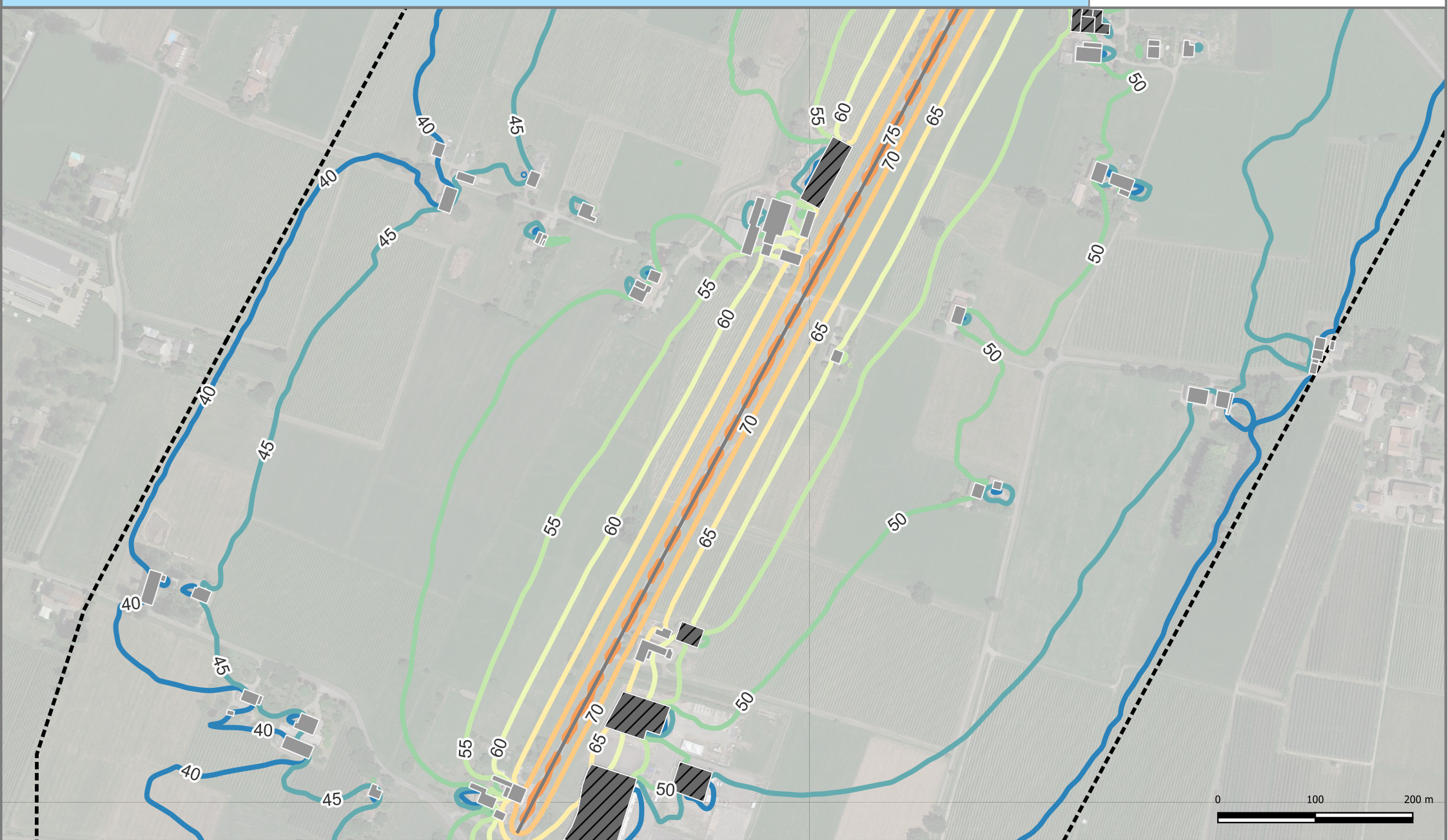
Adempimento DLgs 194/2005 - Assi stradali principali  
Direttiva END - Presentazione della mappatura acustica al pubblico

**CONDIZIONE:**

Mappatura acustica con rappresentazione delle isolivello L\_DEN

REV:	DATA:	PROGETTO:
1	07/2022	END
		<b>TAVOLA:</b>
		5_RD_IT_0061_043
		<b>APPENDICE:</b>





**LEGENDA**  
Propagazione dei livelli a 4 m dal suolo [dB(A)]

Edifici	Cromaticità	Simbologia
Edifici abitativi	40	Confini Comunali
Edifici sensibili - Ospedale	45	Aree di Calcolo
Edifici sensibili - Scuola	50	Barriere
Edifici non abitativi	55	Strade

**Legenda Simboli**

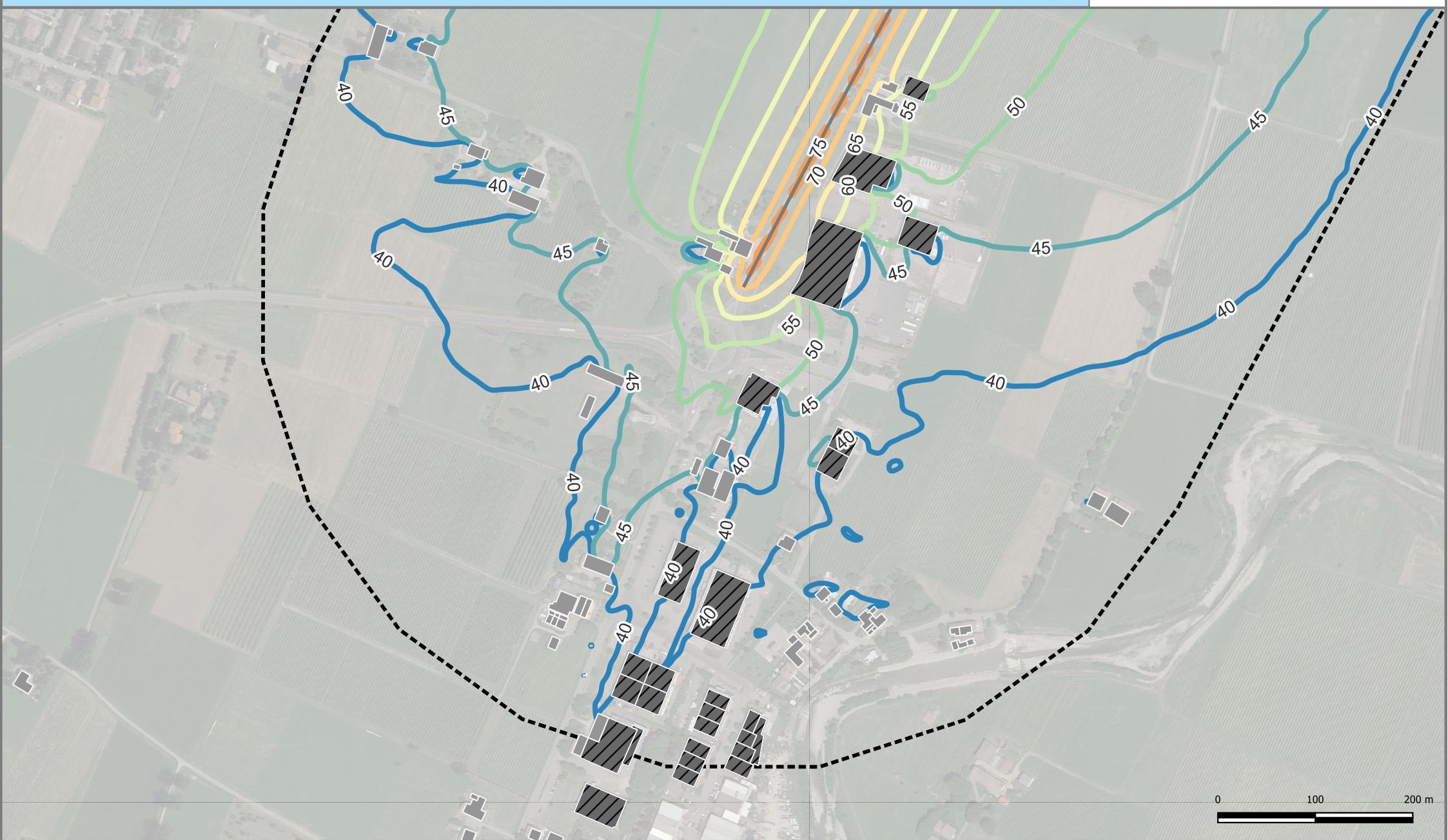
40	60
45	65
50	70
55	75

**INQUADRAMENTO**

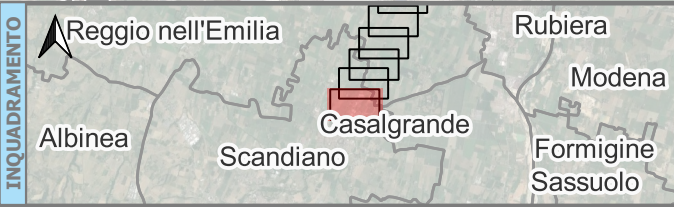
**DESCRIZIONE PROGETTO:**  
Adempimento DLgs 194/2005 - Assi stradali principali  
Direttiva END - Presentazione della mappatura acustica al pubblico

**CONDIZIONE:**  
Mappatura acustica con rappresentazione delle isolivello L\_DEN

REV:	DATA:	PROGETTO:
1	07/2022	END
		<b>TAVOLA:</b>
		6_RD_IT_0061_043
		<b>APPENDICE:</b>



<b>Edifici</b>	Edifici abitativi																
	Edifici sensibili - Ospedale																
<b>Cromaticità</b>	Edifici sensibili - Scuola																
	Edifici non abitativi																
<b>LEGENDA</b>																	
Propagazione dei livelli a 4 m dal suolo [dB(A)]																	
<b>Legenda Simboli</b>	<table border="0"> <tr><td></td><td>40</td></tr> <tr><td></td><td>45</td></tr> <tr><td></td><td>50</td></tr> <tr><td></td><td>55</td></tr> <tr><td></td><td>60</td></tr> <tr><td></td><td>65</td></tr> <tr><td></td><td>70</td></tr> <tr><td></td><td>75</td></tr> </table>		40		45		50		55		60		65		70		75
	40																
	45																
	50																
	55																
	60																
	65																
	70																
	75																
<b>Simbologia</b>	<table border="0"> <tr><td></td><td>Confini Comunali</td></tr> <tr><td></td><td>Area di Calcolo</td></tr> <tr><td></td><td>Barriere</td></tr> <tr><td></td><td>Strade</td></tr> </table>		Confini Comunali		Area di Calcolo		Barriere		Strade								
	Confini Comunali																
	Area di Calcolo																
	Barriere																
	Strade																



**DESCRIZIONE PROGETTO:**  
 Adempimento DLgs 194/2005 - Assi stradali principali  
 Direttiva END - Presentazione della mappatura acustica al pubblico

**CONDIZIONE:**  
 Mappatura acustica con rappresentazione delle isolivello L<sub>DEN</sub>

<b>REV:</b>	<b>DATA:</b>	<b>PROGETTO:</b>
1	07/2022	END



<b>TAVOLA:</b>
7_RD_IT_0061_043
<b>APPENDICE:</b>