

LEGENDA

Propagazione dei livelli a 4 m dal suolo [dB(A)]

Legenda Simboli	Valore
	40
	45
	50
	55
	60
	65
	70
	75

Simbologia

- Edifici abitativi
- Edifici sensibili - Ospedale
- Edifici sensibili - Scuola
- Edifici non abitativi
- Confini Comunali
- Aree di Calcolo
- Barriere
- Strade

INQUADRAMENTO

Luzzara, Gonzaga, Moglia, Reggiolo, Novelli, Fabbrico, Rolo, Carpi, Guastalla, Novi di Modena, Novellara

DESCRIZIONE PROGETTO:

Adempimento DLgs 194/2005 - Assi stradali principali
Direttiva END - Presentazione della mappatura acustica al pubblico

CONDIZIONE:

Mappatura acustica con rappresentazione delle isolivello L_NIGHT

REV:	DATA:	PROGETTO:
1	07/2022	END



TAVOLA:
1_RD_IT_0061_048
APPENDICE:



LEGENDA

Propagazione dei livelli a 4 m dal suolo [dB(A)]

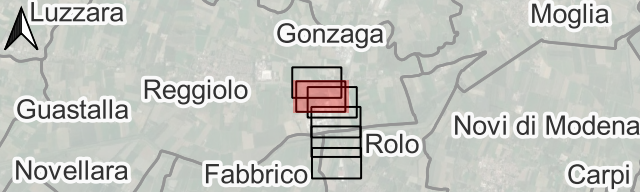
Legenda Simboli	
	40
	45
	50
	55
	60
	65
	70
	75

Simbologia	
	Confini Comunali
	Aree di Calcolo
	Barriere
	Strade

Edifici	
	Edifici abitativi
	Edifici sensibili - Ospedale
	Edifici sensibili - Scuola
	Edifici non abitativi

Cromaticità

INQUADRAMENTO



DESCRIZIONE PROGETTO:

Adempimento DLgs 194/2005 - Assi stradali principali
Direttiva END - Presentazione della mappatura acustica al pubblico

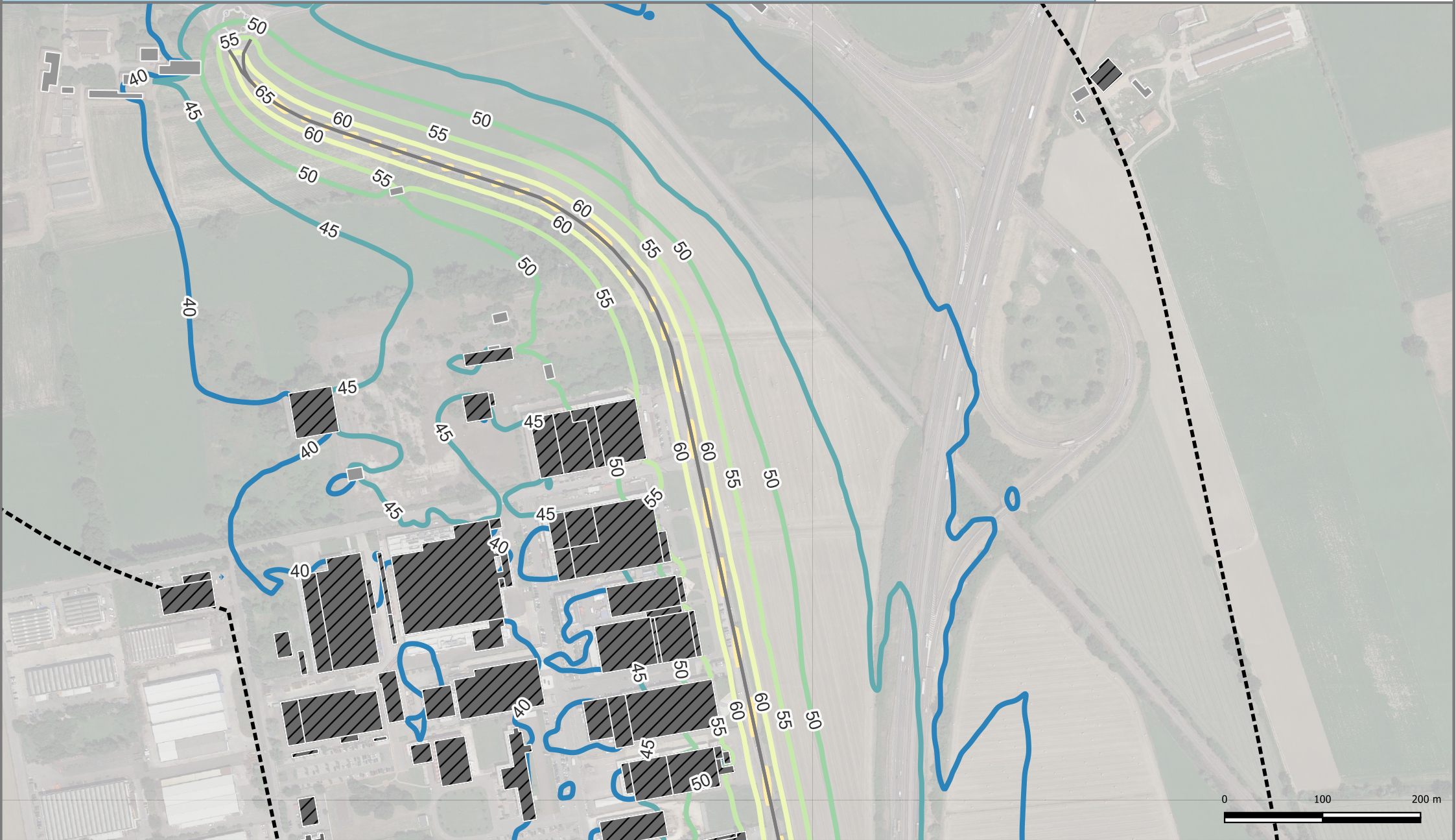
CONDIZIONE:

Mappatura acustica con rappresentazione delle isolivello L_{NIGHT}

REV:	DATA:	PROGETTO:
1	07/2022	END

TAVOLA:
2_RD_IT_0061_048
APPENDICE:





Edifici	<ul style="list-style-type: none"> Edifici abitativi Edifici sensibili - Ospedale Edifici sensibili - Scuola Edifici non abitativi 	Simbologia	<ul style="list-style-type: none"> Confini Comunali Aree di Calcolo Barriere Strade 	INQUADRAMENTO	<p> ↑ Guazzara ↑ Gonzaga ↑ Moglia ↑ Novellara ↑ Reggiolo ↑ Rolo ↑ Fabbrico ↑ Novi di Modena ↑ Carpi </p>	DESCRIZIONE PROGETTO: Adempimento DLgs 194/2005 - Assi stradali principali Direttiva END - Presentazione della mappatura acustica al pubblico	CONDIZIONE: Mappatura acustica con rappresentazione delle isolivello L_NIGHT	REV: 1	DATA: 07/2022	PROGETTO: END
	LEGENDA Propagazione dei livelli a 4 m dal suolo [dB(A)]		INQUADRAMENTO		TAVOLA: 3_RD_IT_0061_048					
	LEGENDA Propagazione dei livelli a 4 m dal suolo [dB(A)]		INQUADRAMENTO		APPENDICE:					



Edifici <ul style="list-style-type: none"> Edifici abitativi Edifici sensibili - Ospedale Edifici sensibili - Scuola Edifici non abitativi 	Cromaticità Propagazione dei livelli a 4 m dal suolo [dB(A)] Legenda Simboli 40 45 50 55 60 65 70 75	Simbologia <ul style="list-style-type: none"> Confini Comunali Aree di Calcolo Barriere Strade 	INQUADRAMENTO Guastalla, Reggiolo, Novellara, Fabbrico, Rolo, Gonzaga, Moglia, Novi di Modena, Carpi	DESCRIZIONE PROGETTO: Adempimento DLgs 194/2005 - Assi stradali principali Direttiva END - Presentazione della mappatura acustica al pubblico	REV: 1	DATA: 07/2022	PROGETTO: END
				CONDIZIONE: Mappatura acustica con rappresentazione delle isolivello L_NIGHT	0 100 200 m		TAVOLA: 4_RD_IT_0061_048 APPENDICE:



Edifici	Edifici abitativi							
	Edifici sensibili - Ospedale							
Edifici sensibili - Scuola								
Edifici non abitativi								
Cromaticità	Propagazione dei livelli a 4 m dal suolo [dB(A)]							
	<table border="1"> <tr> <td>40</td> <td>60</td> </tr> <tr> <td>45</td> <td>65</td> </tr> <tr> <td>50</td> <td>70</td> </tr> <tr> <td>55</td> <td>75</td> </tr> </table>	40	60	45	65	50	70	55
40	60							
45	65							
50	70							
55	75							
Simbologia	Confini Comunali							
	Aree di Calcolo							
	Barriere							
	Strade							

INQUADRAMENTO

DESCRIZIONE PROGETTO:
 Adempimento DLgs 194/2005 - Assi stradali principali
 Direttiva END - Presentazione della mappatura acustica al pubblico

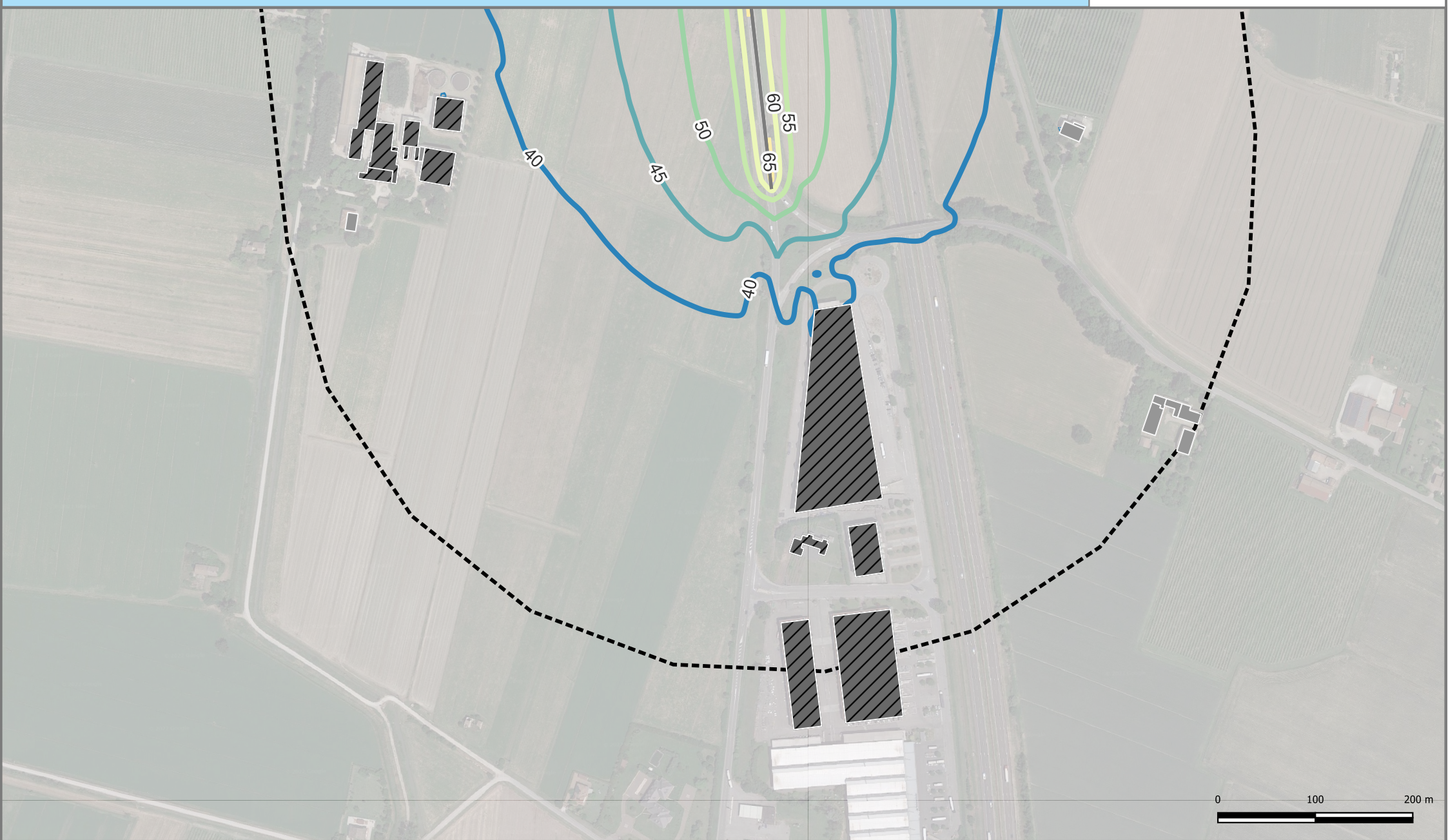
CONDIZIONE:
 Mappatura acustica con rappresentazione delle isolivello L_NIGHT

REV:	DATA:	PROGETTO:
1	07/2022	END

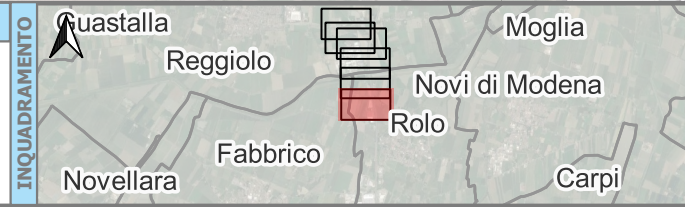
TAVOLA:
5_RD_IT_0061_048

APPENDICE:

APPENDICE:



LEGENDA	
Edifici abitativi	Propagazione dei livelli a 4 m dal suolo [dB(A)]
Edifici sensibili - Ospedale	
Edifici sensibili - Scuola	Legenda Simboli 40 45 50 55 60 65 70 75
Edifici non abitativi	
Simbologia	
Simbologia	
Simbologia	



DESCRIZIONE PROGETTO:
Adempimento DLgs 194/2005 - Assi stradali principali Direttiva END - Presentazione della mappatura acustica al pubblico
CONDIZIONE:
Mappatura acustica con rappresentazione delle isolivello L_NIGHT

REV:	DATA:	PROGETTO:
1	07/2022	END
		TAVOLA:
		6_RD_IT_0061_048
		APPENDICE: